

Arrêté ministériel relatif à l'approbation de l'étude de zone concernant les zones de prévention rapprochée et éloignée des ouvrages de prise d'eau souterraine dénommés « Ben-Ahin-Pavillon V, P1B/PP1, P6/PP3, 2A/PP1, P5/PP3, P1/PP1, P1A/PP1, P3/PP2, P5A/PP3, P2/PP1, P3A/PP2, P8/PP3, P6A/PP3, P7/PP2, P4/PP2, PP1, PP2, PP3 » (VIVAQUA14) situées dans le sous-bassin hydrographique de la Meuse aval sises sur le territoire de la commune de Huy.

Le Ministre de l'Environnement, de la Transition écologique, de l'Aménagement du Territoire, des Travaux publics, de la Mobilité, des Transports, du Bien-être animal et des Zonings,

Vu le Livre II du Code de l'Environnement, contenant le Code de l'Eau, et notamment l'article R.279 déterminant les obligations liées à l'assainissement autonome ;

Vu l'article R.288 du Code de l'Environnement, contenant le Code de l'Eau, relatif aux modifications de PASH ;

Vu l'arrêté du Gouvernement wallon du 1^{er} décembre 2016 modifiant la partie réglementaire du Code de l'Eau et du Code de l'Environnement en ce qui concerne l'assainissement et la gestion publique de l'assainissement autonome ;

Vu l'arrêté du Gouvernement wallon du 03 août 2017 portant règlement du fonctionnement du Gouvernement ;

Vu l'arrêté du Gouvernement wallon du 28 juillet 2017 fixant la répartition des compétences entre les Ministres et réglant la signature des actes du Gouvernement ;

Vu l'arrêté ministériel du 27 avril 2007 déterminant les zones prioritaires en zone d'assainissement autonome et la planification de l'étude de ces zones ;

Vu l'arrêté ministériel du 17 septembre 2013 relatif à la désignation des zones prioritaires en zone d'assainissement autonome dans le sous-bassin de la Moselle ;

Vu l'arrêté ministériel du 19 décembre 2017 relatif à l'établissement des zones de prévention rapprochée et éloignée des ouvrages de prise d'eau souterraine dénommés « Ben-Ahin-Pavillon V, P1B/PP1, P6/PP3, 2A/PP1, P5/PP3, P1/PP1, P1A/PP1, P3/PP2, P5A/PP3, P2/PP1, P3A/PP2, P8/PP3, P6A/PP3, P7/PP2, P4/PP2, PP1, PP2, PP3 », sis sur le territoire de la commune de Huy ;

Vu le contrat de gestion conclu entre la Région et la SPGE le 22 juin 2017 ;

Vu le rapport final établi par l'Association Intercommunale pour le Démergement et l'Épuration des communes de la province de Liège (AIDE), organisme d'assainissement agréé, concernant l'étude zone relative aux zones de prévention rapprochée et éloignée des ouvrages de prise d'eau souterraine dénommés « Ben-Ahin-Pavillon V, P1B/PP1, P6/PP3, 2A/PP1, P5/PP3, P1/PP1, P1A/PP1, P3/PP2, P5A/PP3, P2/PP1, P3A/PP2, P8/PP3, P6A/PP3, P7/PP2, P4/PP2, PP1, PP2, PP3 » ;

Vu l'avis réputé favorable de la commune de Huy sur le rapport d'étude de la zone prioritaire susvisée et ses conclusions ;

Vu l'avis de la Société Publique de Gestion de l'Eau rendu en date du 10 septembre 2013 sur le rapport d'étude de la zone prioritaire susvisée et ses conclusions ;

Considérant que le Gouvernement a chargé la Société Publique de Gestion de l'Eau (SPGE) de l'élaboration de l'étude de zone conformément au Livre II du Code de l'Environnement, contenant le Code de l'eau ;

Considérant que la SPGE a confié la réalisation de l'étude de zone relative aux zones de prévention rapprochée et éloignée des ouvrages de prise d'eau souterraine dénommés « Ben-Ahin-Pavillon V, P1B/PP1, P6/PP3, 2A/PP1, P5/PP3, P1/PP1, P1A/PP1, P3/PP2, P5A/PP3, P2/PP1, P3A/PP2, P8/PP3, P6A/PP3, P7/PP2, P4/PP2, PP1, PP2, PP3 » à l'Association Intercommunale pour le Démergement et l'Épuration des communes de la province de Liège (AIDE), organisme d'assainissement agréé concerné ;

Considérant que l'étude de zone a été établie conformément aux prescriptions définies à l'article R.279 du Livre II du Code de l'Environnement, contenant le Code de l'Eau et comprenant notamment un relevé de la situation existante, une analyse de la situation existante, les solutions

préconisées à la suite de l'analyse effectuée et un rapport final reprenant la synthèse de l'ensemble des éléments décrits ci-avant et la recommandation de délais pour la réalisation des équipements s'ils sont prescrits ;

Considérant que cette zone est une zone prioritaire de type I, zone à enjeu sanitaire selon l'article R.279 §3 du Livre II du Code de l'environnement, contenant le Code de l'Eau ;

Considérant que les zones de prévention éloignée et rapprochée sont situées dans le sous-bassin hydrographique de la Meuse aval et sur le territoire de la commune de Huy ;

Considérant que l'épandage souterrain d'effluents domestiques, même après épuration est interdit en zone de prévention rapprochée en vertu de l'article R.166, § 1^{er} du Livre II du Code de l'Environnement, contenant le Code de l'Eau ; que les déversements et transferts d'eaux usées ou épurées ne peuvent avoir lieu que par des égouts, des conduits d'évacuation ou des caniveaux étanches ;

Considérant que suivant le rapport d'étude de la zone prioritaire :

- 1) une modification de PASH, passage vers l'assainissement collectif, a été proposée pour 10 habitations ;
- 2) le régime d'assainissement autonome à la parcelle est confirmé pour les autres parcelles bâties situées dans la zone ;
- 3) au sein de la zone autonome, il est fait la distinction entre les parcelles bâties incidentes et non incidentes, les parcelles bâties incidentes sont celles susceptibles de produire des eaux usées ayant une incidence sur le milieu récepteur dans la zone prioritaire.

Considérant la procédure distincte de modification de PASH reprise aux articles R.288 à R.290 du Code de l'Eau ;

Considérant que la modification de PASH proposée est en cours de procédure ;

Considérant au surplus qu'en vertu de l'article R.279 §1^{er} du Code de l'Eau, toute nouvelle parcelle bâtie, et produisant des eaux usées, après la date du présent arrêté est équipée d'un système d'épuration individuelle.

ARRETE

Article 1^{er}. L'étude de zone porte sur la zone prioritaire de type I (zone de prévention de captage) suivante :

Zones de prévention rapprochée et éloignée des ouvrages de prise d'eau souterraine dénommés « Ben-Ahin-Pavillon V, P1B/PP1, P6/PP3, 2A/PP1, P5/PP3, P1/PP1, P1A/PP1, P3/PP2, P5A/PP3, P2/PP1, P3A/PP2, P8/PP3, P6A/PP3, P7/PP2, P4/PP2, PP1, PP2, PP3 » (VIVAQUA14) situées dans le sous-bassin hydrographique de la Meuse aval.

Les résultats et conclusions de l'étude susvisée sont approuvés par le Ministre.

Art. 2. Les trois éléments suivants, faisant partie de l'étude de zone, sont annexés au présent arrêté et sont consultables au siège de l'organisme d'assainissement agréé et sur le site de la SPGE (<http://www.spge.be>), rubrique Assainissement/Assainissement autonome/ Zones prioritaires et études de zones.

- 1° les conclusions de l'étude de zone ;
- 2° la carte de synthèse de l'étude de zone ;
- 3° la liste des parcelles bâties incidentes reprises en régime d'assainissement autonome au sein de la zone prioritaire ;

Art. 3. Les habitations considérées comme incidentes sont équipées d'un système d'épuration individuelle dans un délai de 18 mois à dater de la notification de l'arrêté ministériel faite auprès des personnes concernées.

Les habitations déjà équipées d'un système d'épuration individuelle sont tenues de respecter les normes en vigueur.

Art. 4. L'administration est chargée de transmettre un exemplaire du présent arrêté :

- 1° à l'Association Intercommunale pour le Démergement et l'Épuration des communes de la province de Liège (AIDE) ;
- 2° à la Société publique de gestion de l'eau (SPGE) ;
- 3° à l'administration communale de Huy ;
- 4° au titulaire des prises d'eau - VIVAQUA.

Conformément à l'article R.279 §4 du Livre II du Code de l'Environnement, contenant le Code de l'Eau, l'organisme d'assainissement agréé concerné est chargé de notifier la décision du Ministre aux propriétaires des habitations concernées dans les trente jours de sa réception.

Art. 5. Un recours en annulation pour violation des formes soit substantielles, soit prescrites à peine de nullité, excès ou détournement de pouvoir, peut être porté devant le Conseil d'Etat contre la présente décision par toute partie justifiant d'une lésion ou d'un intérêt.

Le Conseil d'Etat section administration peut être saisi par requête écrite signée par l'intéressé ou par un avocat, et ce dans les 60 jours à dater de la notification ou de la publication de la présente décision.

Art. 6. Le présent arrêté est exécutoire à la date de réception de sa notification à ses destinataires.

Namur, le 20 AVR. 2018

Le Ministre de l'Environnement, de la Transition écologique, l'Aménagement du Territoire, des Travaux publics, de la Mobilité, des Transports, du Bien-être animal et des Zonings



Carlo DI ANTONIO


Annexe 1 : Conclusions de l'étude de zone.

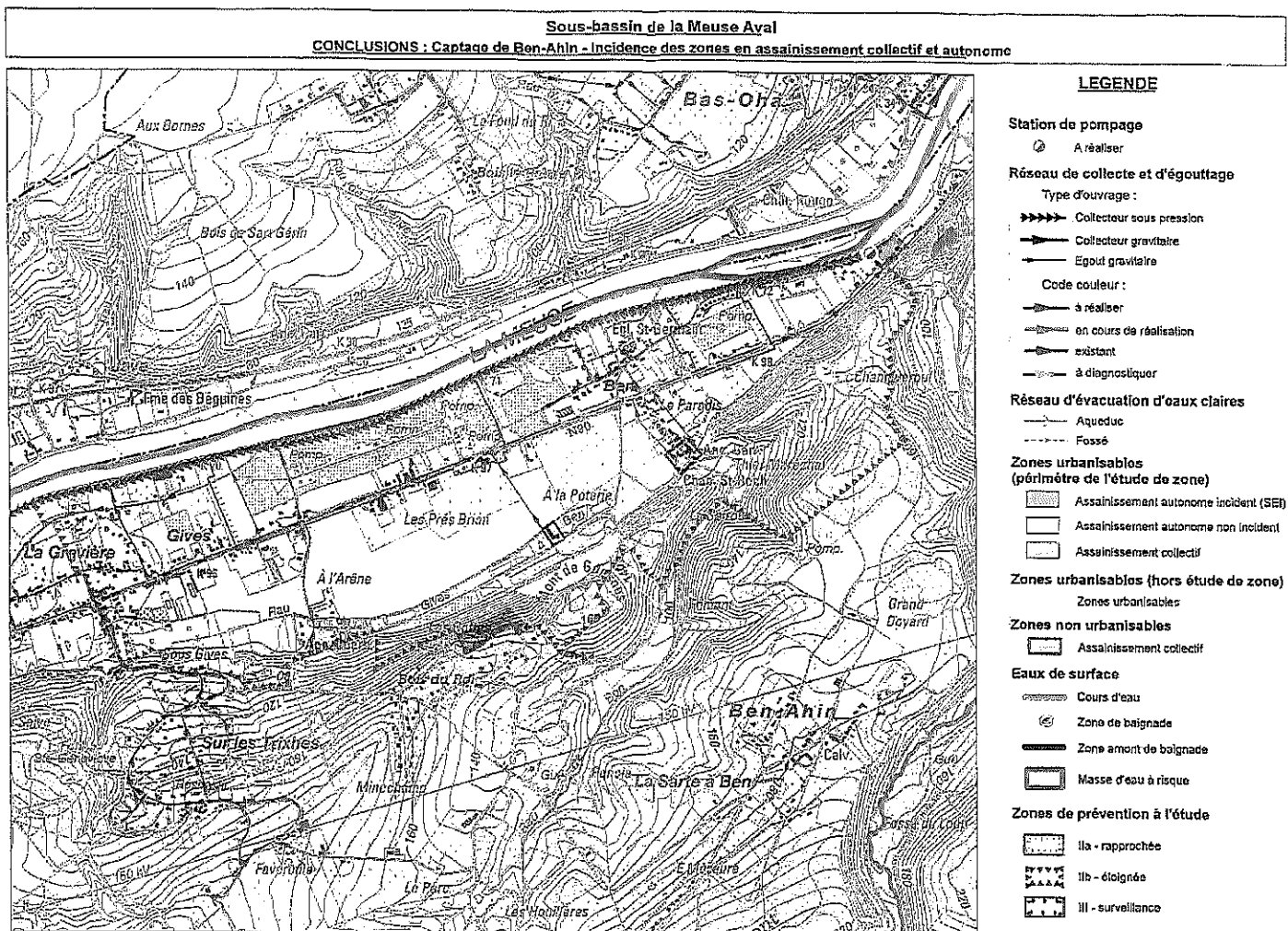
L'étude de la zone de prévention du captage de Ben-Ahin a permis de dégager une solution qui rencontre les objectifs de qualité de la zone prioritaire concernée. Presque toutes les habitations situées hors zone urbanisable pourront être raccordées sur le réseau d'égouttage futur, seule une habitation dispersée est confirmée en régime d'assainissement autonome. Les habitations situées en zone urbanisable et incluses dans la zone de prévention éloignée sont toutes confirmées en régime d'assainissement autonome. Ces habitations devront être équipées d'un SEI agréé et leurs effluents traités seront évacués conformément à la législation en vigueur.

Vu pour être annexé à l'arrêté ministériel relatif à l'approbation de l'étude de zone relative aux zones de prévention rapprochée et éloignée des ouvrages de prise d'eau souterraine dénommés « Ben-Ahin-Pavillon V, P1B/PP1, P6/PP3, 2A/PP1, P5/PP3, P1/PP1, P1A/PP1, P3/PP2, P5A/PP3, P2/PP1, P3A/PP2, P8/PP3, P6A/PP3, P7/PP2, P4/PP2, PP1, PP2, PP3 » (VIVAQUA14) - Sous bassin hydrographique de la Meuse aval sur le territoire communal de Huy.

Namur, le**20 AVR. 2018**

Le Ministre de l'Environnement, de la Transition écologique, l'Aménagement du Territoire, des Travaux publics, de la Mobilité, des Transports, du Bien-être animal et des Zonings


Carlo DI ANTONIO



Vu pour être annexé à l'arrêté ministériel relatif à l'approbation de l'étude de zone relative aux zones de prévention rapprochée et éloignée des ouvrages de prise d'eau souterraine dénommés « Ben-Ahin-Pavillon V, P1B/PP1, P6/PP3, 2A/PP1, P5/PP3, P1/PP1, P1A/PP1, P3/PP2, P5A/PP3, P2/PP1, P3A/PP2, P8/PP3, P6A/PP3, P7/PP2, P4/PP2, PP1, PP2, PP3 » (VIVAQUA14) - Sous bassin hydrographique de la Meuse aval sur le territoire communal de Huy.

Namur, le

20 AVR. 2018

Le Ministre de l'Environnement, de la Transition écologique, l'Aménagement du Territoire, des Travaux publics, de la Mobilité, des Transports, du Bien-être animal et des Zonings

Carlo DI ANTONIO


Annexe 3 : La liste des parcelles bâties incidentes reprises en régime d'assainissement autonome au sein de la zone prioritaire.

Commune	Division	Numéro de la parcelle	Adresse de la parcelle	En zone urbanisable au plan de secteur (oui/non)
HUY	Ben-Ahin	61007C0008/00H004	Quai de l'Ecluse, 29 - 4500 Ben-Ahin	O
HUY	Ben-Ahin	61007C0008/00R004	Avenue de Beaufort, 56 - 4500 Ben-Ahin	O
HUY	Ben-Ahin	61007C0008/00T004	Avenue de Beaufort, 57 - 4500 Ben-Ahin	O
HUY	Ben-Ahin	61007C0588/00A008	Lotissement du Bois des Rois, 111 - 4500 Ben-Ahin	O
HUY	Ben-Ahin	61007C0588/00A009	Lotissement du Bois des Rois, 99 - 4500 Ben-Ahin	O
HUY	Ben-Ahin	61007C0588/00L008	Lotissement du Bois des Rois, 101 - 4500 Ben-Ahin	O
HUY	Ben-Ahin	61007C0588/00S007	Lotissement du Bois des Rois, 103 - 4500 Ben-Ahin	O
HUY	Ben-Ahin	61007C0588/00V011	Lotissement du Bois des Rois, 105 - 4500 Ben-Ahin	O
HUY	Ben-Ahin	61007C0588/00Z010	Lotissement du Bois des Rois, 107 - 4500 Ben-Ahin	O
HUY	Ben-Ahin	61007C0588/00Z007	Lotissement du Bois des Rois, 109 - 4500 Ben-Ahin	O
HUY	Ben-Ahin	61007C0588/00Z009	Lotissement du Bois des Rois, 117 - 4500 Ben-Ahin	O
HUY	Ben-Ahin	61007C0381/00E000	Chemin de la Sarte, 29 - 4500 Ben-Ahin	N

Vu pour être annexé à l'arrêté ministériel relatif à l'approbation de l'étude de zone relative aux zones de prévention rapprochée et éloignée des ouvrages de prise d'eau souterraine dénommés « Ben-Ahin-Pavillon V, P1B/PP1, P6/PP3, 2A/PP1, P5/PP3, P1/PP1, P1A/PP1, P3/PP2, P5A/PP3, P2/PP1, P3A/PP2, P8/PP3, P6A/PP3, P7/PP2, P4/PP2, PP1, PP2, PP3 » (VIVAQUA14) - Sous bassin hydrographique de la Meuse aval sur le territoire communal de Huy.

Namur, le

20 AVR. 2018


Carlo DI ANTONIO

Le Ministre de l'Environnement, de la Transition écologique, l'Aménagement du Territoire, des Travaux publics, de la Mobilité, des Transports, du Bien-être animal et des Zonings