

Arrêté ministériel relatif à l'approbation de l'étude de zone concernant les zones de prévention rapprochée et éloignée de l'ouvrage de prise d'eau souterraine dénommé « Robertville-Lac G1 » (SWDE082-2) situées dans le sous-bassin hydrographique de l'Amblève sises sur le territoire de la commune de Waimes.

Le Ministre de l'Environnement, de la Transition écologique, de l'Aménagement du Territoire, des Travaux publics, de la Mobilité, des Transports, du Bien-être animal et des Zonings,

Vu le Livre II du Code de l'environnement, contenant le Code de l'Eau, et notamment l'article R.279 déterminant les obligations liées à l'assainissement autonome ;

Vu l'arrêté du Gouvernement wallon du 1^{er} décembre 2016 modifiant la partie réglementaire du Code de l'Eau et du Code de l'Environnement en ce qui concerne l'assainissement et la gestion publique de l'assainissement autonome ;

Vu l'arrêté du Gouvernement wallon du 03 août 2017 portant règlement du fonctionnement du Gouvernement ;

Vu l'arrêté du Gouvernement wallon du 28 juillet 2017 fixant la répartition des compétences entre les Ministres et réglant la signature des actes du Gouvernement ;

Vu l'arrêté ministériel du 27 avril 2007 déterminant les zones prioritaires en zone d'assainissement autonome et la planification de l'étude de ces zones ;

Vu l'arrêté ministériel du 17 septembre 2013 relatif à la désignation des zones prioritaires en zone d'assainissement autonome dans le sous-bassin de la Moselle ;

Vu l'arrêté ministériel du 30 août 2006 relatif à l'établissement des zones de prévention rapprochée et éloignée de l'ouvrage de prise d'eau souterraine dénommé « Robertville-Lac G1 », sis sur le territoire de la commune de Waimes ;

Vu le contrat de gestion conclu entre la Région et la SPGE le 22 juin 2017 ;

Vu le rapport final établi par l'Association Intercommunale pour le Démergement et l'Épuration des communes de la province de Liège (AIDE), organisme d'assainissement agréé, concernant l'étude zone relative aux zones de prévention rapprochée et éloignée de l'ouvrage de prise d'eau souterraine dénommé « Robertville-Lac G1 » ;

Vu l'avis favorable du 19 janvier 2009 du Collège communal de Waimes sur le rapport d'étude de la zone prioritaire susvisée et ses conclusions ;

Vu l'avis de la Société Publique de Gestion de l'Eau rendu en date du 24 mars 2009 sur le rapport d'étude de la zone prioritaire susvisée et ses conclusions ;

Considérant que le Gouvernement a chargé la Société Publique de Gestion de l'Eau (SPGE) de l'élaboration de l'étude de zone conformément au Livre II du Code de l'environnement, contenant le Code de l'Eau ;

Considérant que la SPGE a confié la réalisation de l'étude de zone relative aux zones de prévention rapprochée et éloignée de l'ouvrage de prise d'eau souterraine dénommé « Robertville-Lac G1 » à l'Association Intercommunale pour le Démergement et l'Épuration des communes de la province de Liège (AIDE), organisme d'assainissement agréé concerné ;

Considérant que l'étude de zone a été établie conformément aux prescriptions définies à l'article R.279 du Livre II du Code de l'Environnement, contenant le Code de l'Eau et comprenant notamment un relevé de la situation existante, une analyse de la situation existante, les solutions préconisées à la suite de l'analyse effectuée et un rapport final reprenant la synthèse de l'ensemble des éléments décrits ci-avant et la recommandation de délais pour la réalisation des équipements s'ils sont prescrits ;

Considérant que cette zone est une zone prioritaire de type I, zone à enjeu sanitaire selon l'article R.279 §3 du Livre II du Code de l'Environnement, contenant le Code de l'Eau ;

Considérant que les zones de prévention éloignée et rapprochée sont situées dans le sous-bassin hydrographique de l'Amblève et sises sur le territoire de la commune de Waimes ;

Considérant que l'épandage souterrain d'effluents domestiques, même après épuration est interdit en zone de prévention rapprochée en vertu de l'article R.166, § 1er du Livre II du Code de l'Environnement, contenant le Code de l'Eau ; que les déversements et transferts d'eaux usées ou épurées ne peuvent avoir lieu que par des égouts, des conduits d'évacuation ou des caniveaux étanches ;

Considérant que suivant le rapport d'étude de la zone prioritaire :

- 1) le régime d'assainissement autonome à la parcelle est confirmé pour l'ensemble des parcelles bâties situées dans la zone ;
- 2) au sein de la zone autonome, il est fait la distinction entre les parcelles bâties incidentes et non incidentes, les parcelles bâties incidentes sont celles susceptibles de produire des eaux usées ayant une incidence sur le milieu récepteur dans la zone prioritaire.

Considérant au surplus qu'en vertu de l'article R.279 §1^{er} du Code de l'Eau, toute nouvelle parcelle bâtie, et produisant des eaux usées, après la date du présent arrêté est équipée d'un système d'épuration individuelle.

ARRETE

Article 1^{er}. L'étude de zone porte sur la zone prioritaire de type I (zone de prévention de captage) suivante :

Zones de prévention rapprochée et éloignée de l'ouvrage de prise d'eau souterraine dénommé « Robertville-Lac G1 » (SWDE082-2) situées dans le sous-bassin hydrographique de l'Amblève.

Les résultats et conclusions de l'étude susvisée sont approuvés par le Ministre.

Art. 2. Les trois éléments suivants, faisant partie de l'étude de zone, sont annexés au présent arrêté et sont consultables au siège de l'organisme d'assainissement agréé et sur le site de la SPGE (<http://www.spge.be>), rubrique Assainissement/Assainissement autonome/ Zones prioritaires et études de zones.

- 1° les conclusions de l'étude de zone ;
- 2° la carte de synthèse de l'étude de zone ;
- 3° la liste des parcelles bâties incidentes reprises en régime d'assainissement autonome au sein de la zone prioritaire ;

Art. 3. Les habitations considérées comme incidentes sont équipées d'un système d'épuration individuelle dans un délai de 18 mois à dater de la notification de l'arrêté ministériel faite auprès des personnes concernées.

Les habitations déjà équipées d'un système d'épuration individuelle sont tenues de respecter les normes en vigueur.

Art. 4. L'administration est chargée de transmettre un exemplaire du présent arrêté :

- 1° à l'Association Intercommunale pour le Démergement et l'Épuration des communes de la province de Liège (AIDE) ;
- 2° à la Société publique de gestion de l'eau (SPGE) ;
- 3° à l'administration communale de Waimes ;
- 4° au titulaire de la prise d'eau - SWDE.

Conformément à l'article R.279 §4 du Livre II du Code de l'Environnement, contenant le Code de l'Eau, l'organisme d'assainissement agréé concerné est chargé de notifier la décision du Ministre aux propriétaires des habitations concernées dans les trente jours de sa réception.


Art. 5. Un recours en annulation pour violation des formes soit substantielles, soit prescrites à peine de nullité, excès ou détournement de pouvoir, peut être porté devant le Conseil d'Etat contre la présente décision par toute partie justifiant d'une lésion ou d'un intérêt.

Le Conseil d'Etat section administration peut être saisi par requête écrite signée par l'intéressé ou par un avocat, et ce dans les 60 jours à dater de la notification ou de la publication de la présente décision.

Art. 6. Le présent arrêté est exécutoire à la date de réception de sa notification à ses destinataires.

Namur, le**20 AVR. 2018**.....

Le Ministre de l'Environnement, de la Transition écologique, l'Aménagement du Territoire, des Travaux publics, de la Mobilité, des Transports, du Bien-être animal et des Zonings



Carlo DI ANTONIO

Annexe 1 : Conclusions de l'étude de zone.

L'étude de la zone de prévention du captage de Robertville-Lac G1 a permis de dégager une solution qui rencontre les objectifs de qualité de la zone prioritaire concernée.

Une partie du village de Robertville, dont quatre habitations en régime d'assainissement autonome, est incluse dans la zone de prévention.

Les informations obtenues des propriétaires et l'application de la méthodologie de réalisation des études de zone ont permis de démontrer que ces habitations sont incidentes sur la zone de captage. L'étude de zone propose en ses conclusions de les maintenir en régime d'assainissement autonome.

Celles-ci doivent être équipées d'un système d'épuration individuelle et évacuer leurs effluents conformément à la législation en vigueur.

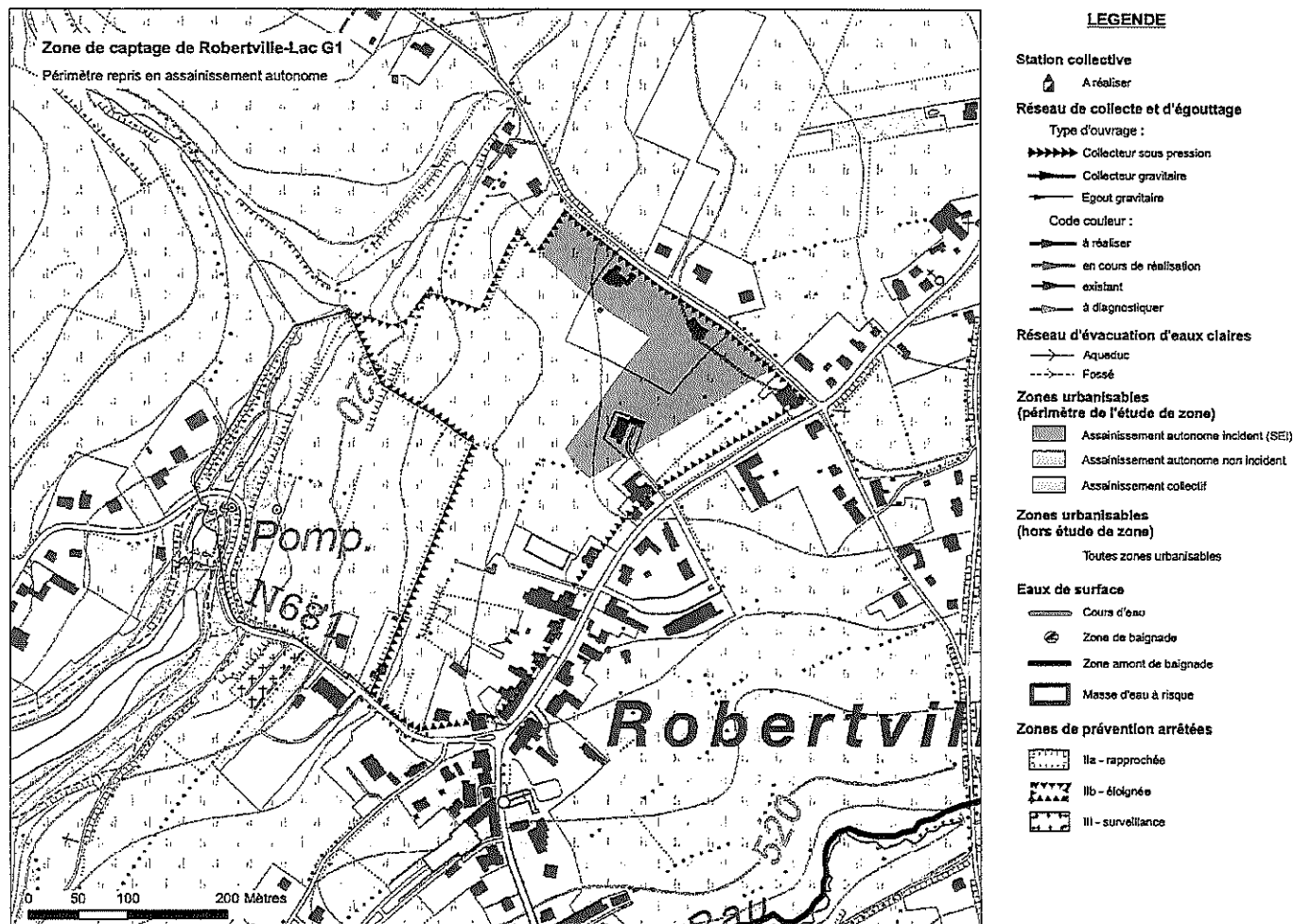
Vu pour être annexé à l'arrêté ministériel relatif à l'approbation de l'étude de zone relative aux zones de prévention rapprochée et éloignée de l'ouvrage de prise d'eau souterraine dénommé « Robertville-Lac G1 » (SWDE082-2) - Sous bassin hydrographique de l'Amblève sur le territoire communal de Waimes.

Namur, le
20 AVR. 2018

Le Ministre de l'Environnement, de la Transition écologique, l'Aménagement du Territoire, des Travaux publics, de la
Mobilité, des Transports, du Bien-être animal et des Zonings



Carlo DI ANTONIO



Vu pour être annexé à l'arrêté ministériel relatif à l'approbation de l'étude de zone relative aux zones de prévention rapprochée et éloignée de l'ouvrage de prise d'eau souterraine dénommé « Robertville-Lac G1 » (SWDE082-2) - Sous bassin hydrographique de l'Amblève sur le territoire communal de Waimes.

Namur, le20 AVR. 2018

Le Ministre de l'Environnement, de la Transition écologique, l'Aménagement du Territoire, des Travaux publics, de la Mobilité, des Transports, du Bien-être animal et des Zonings

Carlo DI ANTONIO

Le Ministre de l'Environnement, de la Transition écologique, l'Aménagement du Territoire, des Travaux publics, de la Mobilité, des Transports, du Bien-être animal et des Zonings


Annexe 3 : La liste des parcelles bâties incidentes reprises en régime d'assainissement autonome au sein de la zone prioritaire.

Commune	Division	Numéro de la parcelle	Adresse de la parcelle	En zone urbanisable au plan de secteur (oui/non)
WAIMES	Robertville	63065C0327/00D000	Rue Machurée Fontaine, 13 - 4950 Robertville	O
WAIMES	Robertville	63065C0328/00B000	Rue Machurée Fontaine, 11 - 4950 Robertville	O
WAIMES	Robertville	63065C0329/00D000	Rue Machurée Fontaine, 7 - 4950 Robertville	O
WAIMES	Robertville	63065C0331/00A000	Rue Centrale, 77 - 4950 Robertville	O

Vu pour être annexé à l'arrêté ministériel relatif à l'approbation de l'étude de zone relative aux zones de prévention rapprochée et éloignée de l'ouvrage de prise d'eau souterraine dénommé « Robertville-Lac G1 » (SWDE082-2) - Sous bassin hydrographique de l'Amblève sur le territoire communal de Waimès.

Namur, le **20 AVR. 2018**

Le Ministre de l'Environnement, de la Transition écologique, l'Aménagement du Territoire, des Travaux publics, de la Mobilité, des Transports, du Bien-être animal et des Zonings


Carlo DI ANTONIO