

# Modification n° 12.78: Commune de TINTIGNY – Saint-Vincent

## PROPRIETES

Date de réception SPGE : 01/08/2022

Sous-bassin hydrographique - N° de feuille : SEMOIS-CHIERS – 27/43

Commune : TINTIGNY

OAA : IDELUX Eau

Numéro de modification (Code SPGE) : 12.78

Intitulé : Modification n° 12.78: Commune de TINTIGNY – Saint-Vincent

## DESCRIPTION

|                                   |   |               |  |
|-----------------------------------|---|---------------|--|
| <b>Explications</b>               | La demande fait suite à la création d'une nouvelle zone d'habitat dans le cadre de l'élaboration du PCA dit Saint-Vincent sur le territoire communal de Tintigny.<br>Il s'agit donc d'assigner un régime d'assainissement à cette nouvelle zone urbanisable. Il est proposé de l'orienter en régime d'assainissement collectif étant donné la forte urbanisation à venir dans la zone et la possibilité de raccorder gravitairement les eaux usées à l'égout présent dans la rue avoisinante.<br>Les eaux ainsi collectées seront traitées à la station d'épuration existante de Saint-Vincent. |               |  |
| <b>Superficie concernée</b>       | 12 ha   |               |  |
|                                   | <b>Avant</b>  | <b>Après</b>  |  |
| <b>Assainissement collectif</b>   | 0 EH  | 100 EH        |  |
| <b>Assainissement autonome</b>    | 0 EH  | 0 EH          |  |
| <b>Assainissement transitoire</b> | 0 EH  | 0 EH          |  |
|                                   | <b>Charge totale à terme</b>  | <b>100 EH</b> |  |

## SCHEMA D'ASSAINISSEMENT – BASSIN TECHNIQUE

*La mise en œuvre d'un schéma d'assainissement n'est d'application que dans le cas d'un passage vers l'assainissement collectif*

| Station d'épuration |   |               |   |                    |   |                      |   |
|---------------------|---|---------------|---|--------------------|---|----------------------|---|
| Code SPGE           |   | Nom           |   | Capacité           |   | Statut               |   |
| 85039/01            |   | SAINT-VINCENT |   | 450 EH             |   | Existant             |   |
| Egouts              |   | Collecteurs   |   | Station(s) pompage |   | Conduite refoulement |   |
| Existants           | / | Existants     | / | Existants          | / | Existants            | / |
| A réaliser          | / | A réaliser    | / | A réaliser         | / | A réaliser           | / |

## SPECIFICITES ENVIRONNEMENTALES

|                                   |  |
|-----------------------------------|--|
| Masse d'eau de surface            | SC23R – Etat physico-chimique 2020 : Bon         |
| Natura 2000 (rayon de 500 m)      | /  |
| Zone de baignade (rayon de 500 m) | /  |
| Zone de prévention de captage     | AC_TINTIGNY01 - Ferba Source S1, Ferba Source S2 |
| Aléa d'inondation par débordement | /  |

## ANNEXE

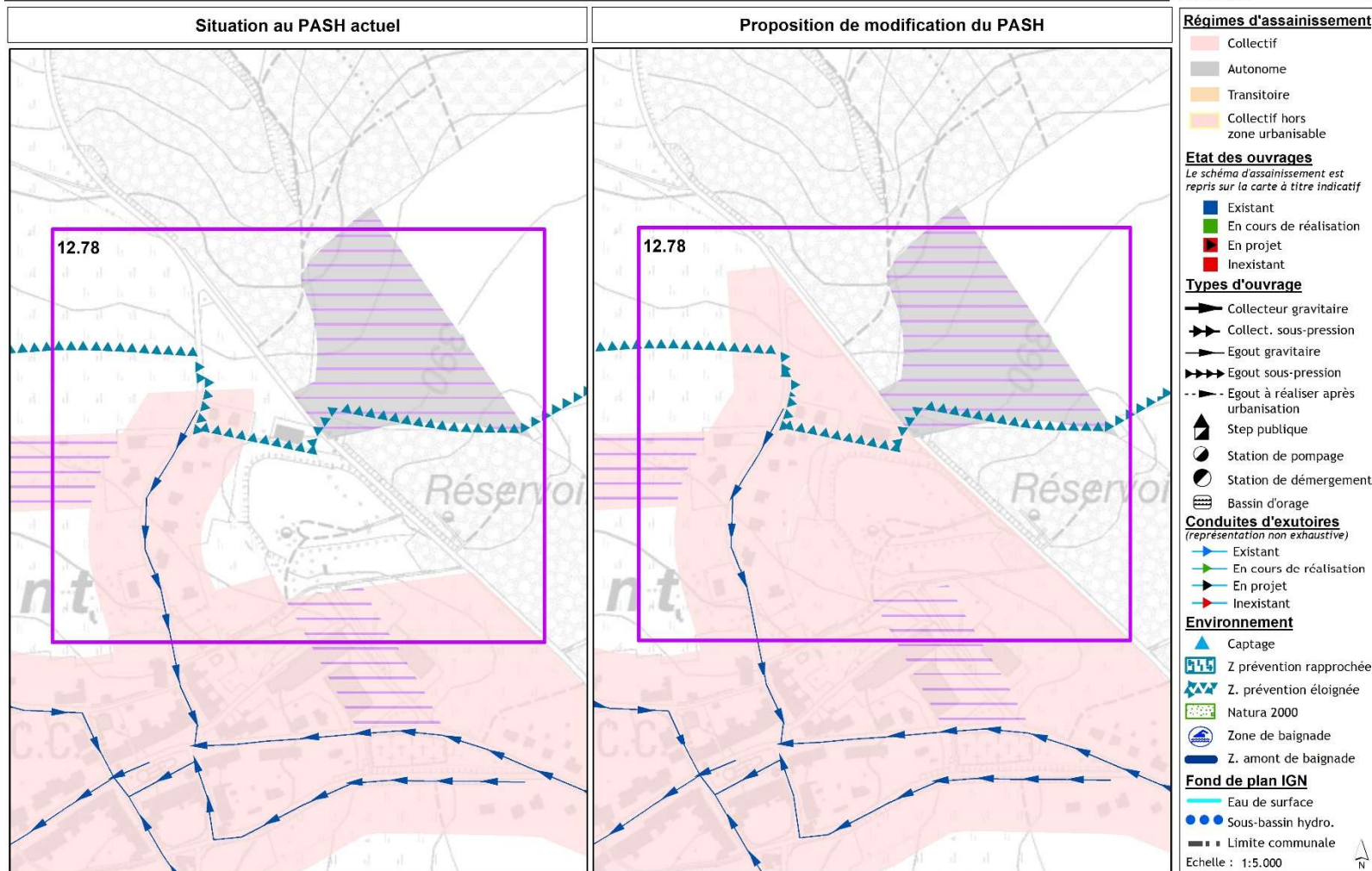
Etude de l'organisme d'assainissement agréé (OAA).

# EXTRAIT CARTOGRAPHIQUE

## Projet de modifications du PASH 2022/02 : sous-bassin SEMOIS-CHIERS

Modification n° 12.78: Commune de TINTIGNY – Saint-Vincent


 Société Publique  
de Gestion de l'Eau (SPGE)  
<http://www.spge.be>  
 Email : [carto@spge.be](mailto:carto@spge.be)  
 Siège social et administratif  
 Rue des Ecoles, 17/19 - B-4800 VERVIERS  
 Tél. : 081 251 920



# Modification n° 12.78: Commune de TINTIGNY – Saint-Vincent

## PROPRIETES

Date de réception SPGE : 01/08/2022

Sous-bassin hydrographique - N° de feuille : SEMOIS-CHIERS – 27/43

Commune : TINTIGNY

OAA : IDELUX Eau

Numéro de modification (Code SPGE) : 12.78

Intitulé : Modification n° 12.78: Commune de TINTIGNY – Saint-Vincent

## DESCRIPTION

|                                   |   |               |  |
|-----------------------------------|---|---------------|--|
| <b>Explications</b>               | La demande fait suite à la création d'une nouvelle zone d'habitat dans le cadre de l'élaboration du PCA dit Saint-Vincent sur le territoire communal de Tintigny.<br>Il s'agit donc d'assigner un régime d'assainissement à cette nouvelle zone urbanisable. Il est proposé de l'orienter en régime d'assainissement collectif étant donné la forte urbanisation à venir dans la zone et la possibilité de raccorder gravitairement les eaux usées à l'égout présent dans la rue avoisinante.<br>Les eaux ainsi collectées seront traitées à la station d'épuration existante de Saint-Vincent. |               |  |
| <b>Superficie concernée</b>       | 12 ha   |               |  |
|                                   | <b>Avant</b>  | <b>Après</b>  |  |
| <b>Assainissement collectif</b>   | 0 EH  | 100 EH        |  |
| <b>Assainissement autonome</b>    | 0 EH  | 0 EH          |  |
| <b>Assainissement transitoire</b> | 0 EH  | 0 EH          |  |
|                                   | <b>Charge totale à terme</b>  | <b>100 EH</b> |  |

## SCHEMA D'ASSAINISSEMENT – BASSIN TECHNIQUE

*La mise en œuvre d'un schéma d'assainissement n'est d'application que dans le cas d'un passage vers l'assainissement collectif*

| Station d'épuration |   |               |   |                    |   |                      |   |
|---------------------|---|---------------|---|--------------------|---|----------------------|---|
| Code SPGE           |   | Nom           |   | Capacité           |   | Statut               |   |
| 85039/01            |   | SAINT-VINCENT |   | 450 EH             |   | Existant             |   |
| Egouts              |   | Collecteurs   |   | Station(s) pompage |   | Conduite refoulement |   |
| Existants           | / | Existants     | / | Existants          | / | Existants            | / |
| A réaliser          | / | A réaliser    | / | A réaliser         | / | A réaliser           | / |

## SPECIFICITES ENVIRONNEMENTALES

|                                   |  |
|-----------------------------------|--|
| Masse d'eau de surface            | SC23R – Etat physico-chimique 2020 : Bon         |
| Natura 2000 (rayon de 500 m)      | /  |
| Zone de baignade (rayon de 500 m) | /  |
| Zone de prévention de captage     | AC_TINTIGNY01 - Ferba Source S1, Ferba Source S2 |
| Aléa d'inondation par débordement | /  |

## ANNEXE

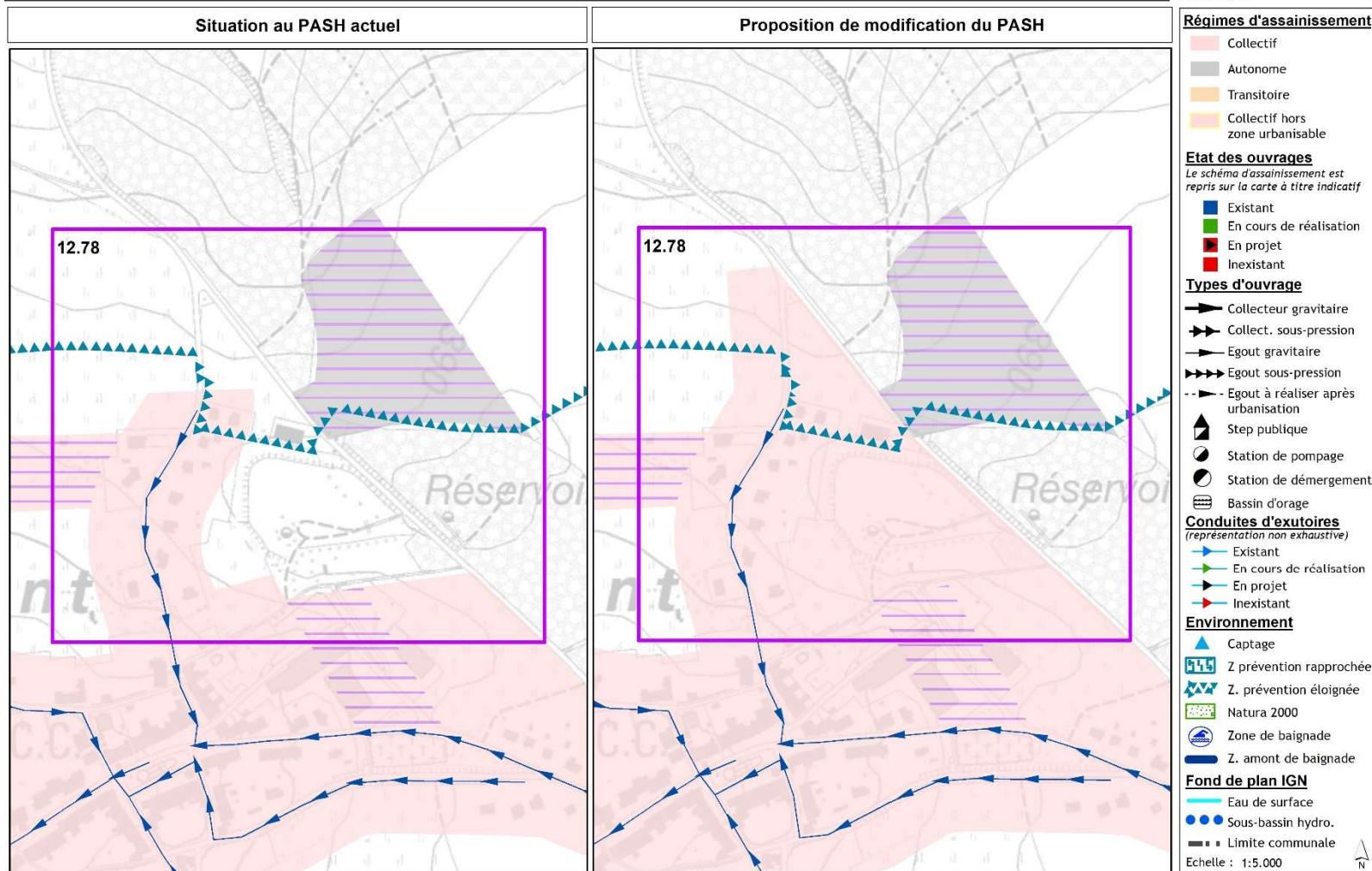
Etude de l'organisme d'assainissement agréé (OAA).

# EXTRAIT CARTOGRAPHIQUE

## Projet de modifications du PASH 2022/02 : sous-bassin SEMOIS-CHIERS

Modification n° 12.78: Commune de TINTIGNY – Saint-Vincent


 Société Publique  
de Gestion de l'Eau (SPGE)  
<http://www.spge.be>  
 Email : [carto@spge.be](mailto:carto@spge.be)  
 Siège social et administratif  
 Rue des Ecoles, 17/19 - B-4800 VERVIERS  
 Tél. : 081 251 920



# Modification n° 12.78: Commune de TINTIGNY – Saint-Vincent

## PROPRIETES

Date de réception SPGE : 01/08/2022

Sous-bassin hydrographique - N° de feuille : SEMOIS-CHIERS – 27/43

Commune : TINTIGNY

OAA : IDELUX Eau

Numéro de modification (Code SPGE) : 12.78

Intitulé : Modification n° 12.78: Commune de TINTIGNY – Saint-Vincent

## DESCRIPTION

|                                   |   |               |  |
|-----------------------------------|---|---------------|--|
| <b>Explications</b>               | La demande fait suite à la création d'une nouvelle zone d'habitat dans le cadre de l'élaboration du PCA dit Saint-Vincent sur le territoire communal de Tintigny.<br>Il s'agit donc d'assigner un régime d'assainissement à cette nouvelle zone urbanisable. Il est proposé de l'orienter en régime d'assainissement collectif étant donné la forte urbanisation à venir dans la zone et la possibilité de raccorder gravitairement les eaux usées à l'égout présent dans la rue avoisinante.<br>Les eaux ainsi collectées seront traitées à la station d'épuration existante de Saint-Vincent. |               |  |
| <b>Superficie concernée</b>       | 12 ha   |               |  |
|                                   | <b>Avant</b>  | <b>Après</b>  |  |
| <b>Assainissement collectif</b>   | 0 EH  | 100 EH        |  |
| <b>Assainissement autonome</b>    | 0 EH  | 0 EH          |  |
| <b>Assainissement transitoire</b> | 0 EH  | 0 EH          |  |
|                                   | <b>Charge totale à terme</b>  | <b>100 EH</b> |  |

## SCHEMA D'ASSAINISSEMENT – BASSIN TECHNIQUE

*La mise en œuvre d'un schéma d'assainissement n'est d'application que dans le cas d'un passage vers l'assainissement collectif*

| Station d'épuration |   |               |   |                    |   |                      |   |
|---------------------|---|---------------|---|--------------------|---|----------------------|---|
| Code SPGE           |   | Nom           |   | Capacité           |   | Statut               |   |
| 85039/01            |   | SAINT-VINCENT |   | 450 EH             |   | Existant             |   |
| Egouts              |   | Collecteurs   |   | Station(s) pompage |   | Conduite refoulement |   |
| Existants           | / | Existants     | / | Existants          | / | Existants            | / |
| A réaliser          | / | A réaliser    | / | A réaliser         | / | A réaliser           | / |

## SPECIFICITES ENVIRONNEMENTALES

|                                   |  |
|-----------------------------------|--|
| Masse d'eau de surface            | SC23R – Etat physico-chimique 2020 : Bon         |
| Natura 2000 (rayon de 500 m)      | /  |
| Zone de baignade (rayon de 500 m) | /  |
| Zone de prévention de captage     | AC_TINTIGNY01 - Ferba Source S1, Ferba Source S2 |
| Aléa d'inondation par débordement | /  |

## ANNEXE

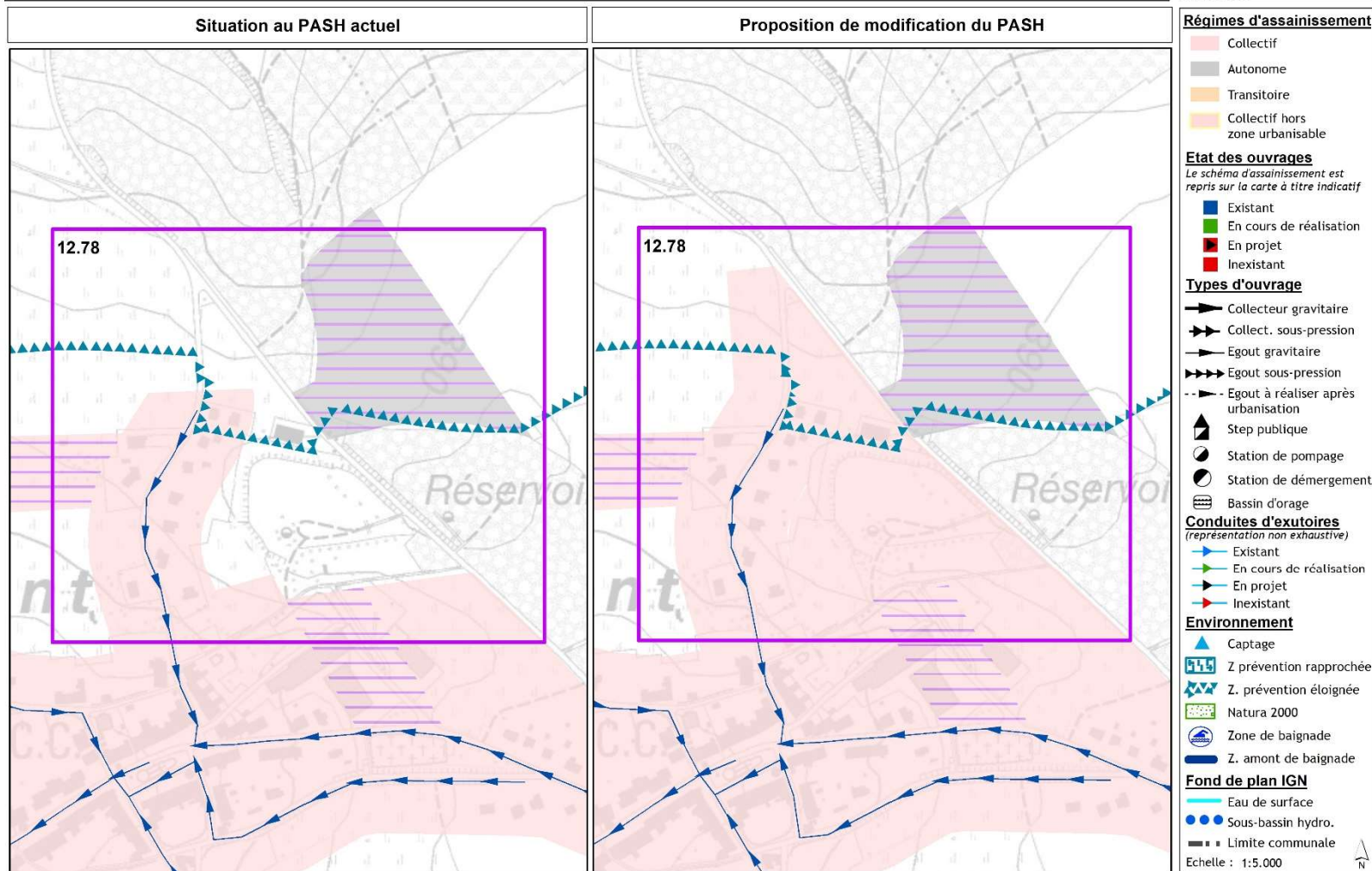
Etude de l'organisme d'assainissement agréé (OAA).

# EXTRAIT CARTOGRAPHIQUE

## Projet de modifications du PASH 2022/02 : sous-bassin SEMOIS-CHIERS

Modification n° 12.78: Commune de TINTIGNY – Saint-Vincent


 Société Publique  
de Gestion de l'Eau (SPGE)  
<http://www.spge.be>  
 Email : [carto@spge.be](mailto:carto@spge.be)  
 Siège social et administratif  
 Rue des Ecoles, 17/19 - B-4800 VERVIERS  
 Tél. : 081 251 930



# Modification n° 12.78: Commune de TINTIGNY – Saint-Vincent

## PROPRIETES

Date de réception SPGE : 01/08/2022

Sous-bassin hydrographique - N° de feuille : SEMOIS-CHIERS – 27/43

Commune : TINTIGNY

OAA : IDELUX Eau

Numéro de modification (Code SPGE) : 12.78

Intitulé : Modification n° 12.78: Commune de TINTIGNY – Saint-Vincent

## DESCRIPTION

|                                   |   |               |  |
|-----------------------------------|---|---------------|--|
| <b>Explications</b>               | La demande fait suite à la création d'une nouvelle zone d'habitat dans le cadre de l'élaboration du PCA dit Saint-Vincent sur le territoire communal de Tintigny.<br>Il s'agit donc d'assigner un régime d'assainissement à cette nouvelle zone urbanisable. Il est proposé de l'orienter en régime d'assainissement collectif étant donné la forte urbanisation à venir dans la zone et la possibilité de raccorder gravitairement les eaux usées à l'égout présent dans la rue avoisinante.<br>Les eaux ainsi collectées seront traitées à la station d'épuration existante de Saint-Vincent. |               |  |
| <b>Superficie concernée</b>       | 12 ha   |               |  |
|                                   | <b>Avant</b>  | <b>Après</b>  |  |
| <b>Assainissement collectif</b>   | 0 EH  | 100 EH        |  |
| <b>Assainissement autonome</b>    | 0 EH  | 0 EH          |  |
| <b>Assainissement transitoire</b> | 0 EH  | 0 EH          |  |
|                                   | <b>Charge totale à terme</b>  | <b>100 EH</b> |  |

## SCHEMA D'ASSAINISSEMENT – BASSIN TECHNIQUE

*La mise en œuvre d'un schéma d'assainissement n'est d'application que dans le cas d'un passage vers l'assainissement collectif*

| Station d'épuration |   |               |   |                    |   |                      |   |
|---------------------|---|---------------|---|--------------------|---|----------------------|---|
| Code SPGE           |   | Nom           |   | Capacité           |   | Statut               |   |
| 85039/01            |   | SAINT-VINCENT |   | 450 EH             |   | Existant             |   |
| Egouts              |   | Collecteurs   |   | Station(s) pompage |   | Conduite refoulement |   |
| Existants           | / | Existants     | / | Existants          | / | Existants            | / |
| A réaliser          | / | A réaliser    | / | A réaliser         | / | A réaliser           | / |

## SPECIFICITES ENVIRONNEMENTALES

|                                   |  |
|-----------------------------------|--|
| Masse d'eau de surface            | SC23R – Etat physico-chimique 2020 : Bon         |
| Natura 2000 (rayon de 500 m)      | /  |
| Zone de baignade (rayon de 500 m) | /  |
| Zone de prévention de captage     | AC_TINTIGNY01 - Ferba Source S1, Ferba Source S2 |
| Aléa d'inondation par débordement | /  |

## ANNEXE

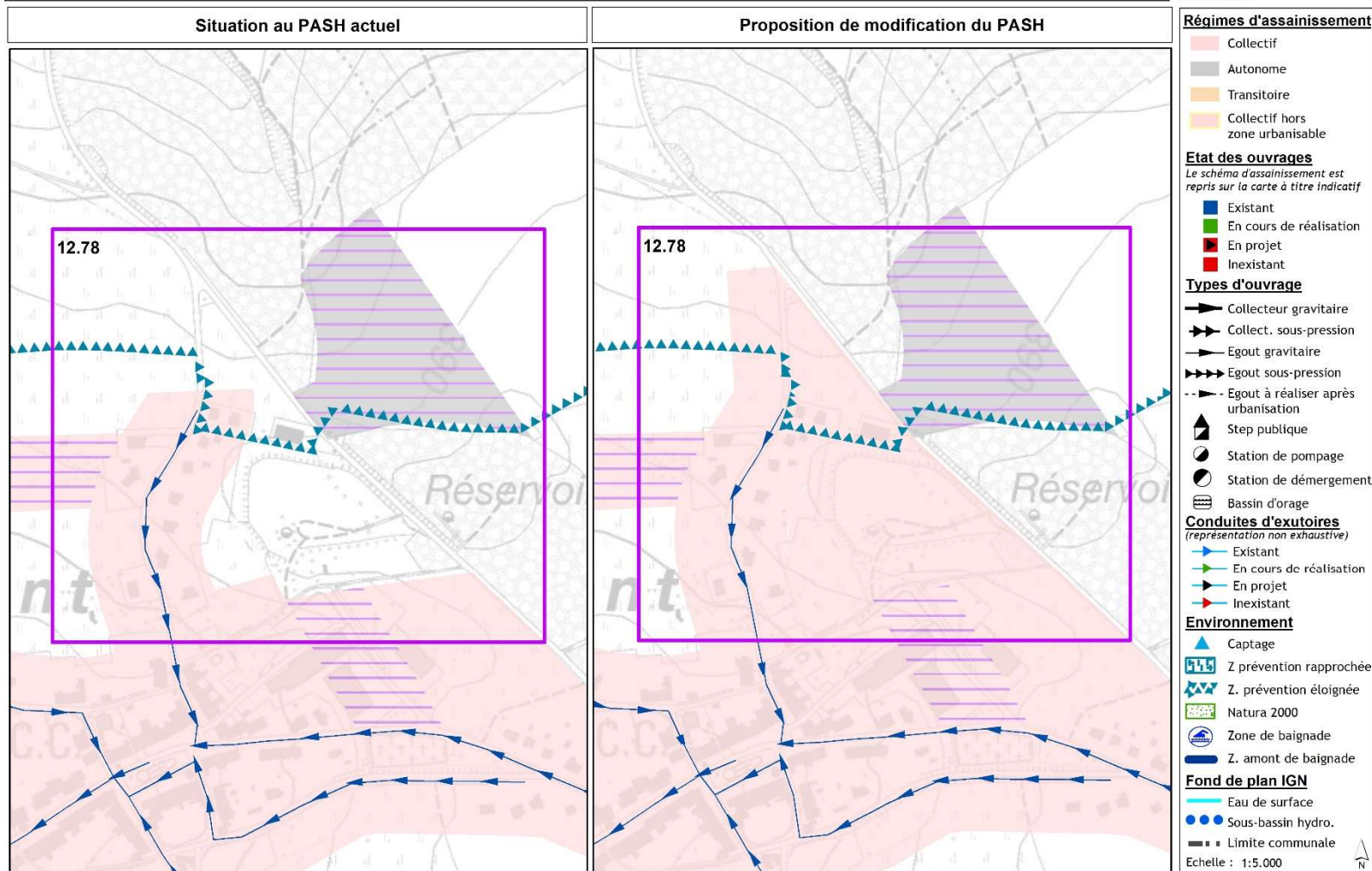
Etude de l'organisme d'assainissement agréé (OAA).

# EXTRAIT CARTOGRAPHIQUE

## Projet de modifications du PASH 2022/02 : sous-bassin SEMOIS-CHIERS

Modification n° 12.78: Commune de TINTIGNY – Saint-Vincent


 Société Publique  
de Gestion de l'Eau (SPGE)  
<http://www.spge.be>  
 Email : [carto@spge.be](mailto:carto@spge.be)  
 Siège social et administratif  
 Rue des Ecoles, 17/19 - B-4800 VERVIERS  
 Tél. : 081 251 920





# Modification n° 12.78: Commune de TINTIGNY – Saint-Vincent

## PROPRIETES

Date de réception SPGE : 01/08/2022

Sous-bassin hydrographique - N° de feuille : SEMOIS-CHIERS – 27/43

Commune : TINTIGNY

OAA : IDELUX Eau

Numéro de modification (Code SPGE) : 12.78

Intitulé : Modification n° 12.78: Commune de TINTIGNY – Saint-Vincent

## DESCRIPTION

|                                   |   |               |  |
|-----------------------------------|---|---------------|--|
| <b>Explications</b>               | La demande fait suite à la création d'une nouvelle zone d'habitat dans le cadre de l'élaboration du PCA dit Saint-Vincent sur le territoire communal de Tintigny.<br>Il s'agit donc d'assigner un régime d'assainissement à cette nouvelle zone urbanisable. Il est proposé de l'orienter en régime d'assainissement collectif étant donné la forte urbanisation à venir dans la zone et la possibilité de raccorder gravitairement les eaux usées à l'égout présent dans la rue avoisinante.<br>Les eaux ainsi collectées seront traitées à la station d'épuration existante de Saint-Vincent. |               |  |
| <b>Superficie concernée</b>       | 12 ha   |               |  |
|                                   | <b>Avant</b>  | <b>Après</b>  |  |
| <b>Assainissement collectif</b>   | 0 EH  | 100 EH        |  |
| <b>Assainissement autonome</b>    | 0 EH  | 0 EH          |  |
| <b>Assainissement transitoire</b> | 0 EH  | 0 EH          |  |
|                                   | <b>Charge totale à terme</b>  | <b>100 EH</b> |  |

## SCHEMA D'ASSAINISSEMENT – BASSIN TECHNIQUE

*La mise en œuvre d'un schéma d'assainissement n'est d'application que dans le cas d'un passage vers l'assainissement collectif*

| Station d'épuration |   |               |   |                    |   |                      |   |
|---------------------|---|---------------|---|--------------------|---|----------------------|---|
| Code SPGE           |   | Nom           |   | Capacité           |   | Statut               |   |
| 85039/01            |   | SAINT-VINCENT |   | 450 EH             |   | Existant             |   |
| Egouts              |   | Collecteurs   |   | Station(s) pompage |   | Conduite refoulement |   |
| Existants           | / | Existants     | / | Existants          | / | Existants            | / |
| A réaliser          | / | A réaliser    | / | A réaliser         | / | A réaliser           | / |

## SPECIFICITES ENVIRONNEMENTALES

|                                   |  |
|-----------------------------------|--|
| Masse d'eau de surface            | SC23R – Etat physico-chimique 2020 : Bon         |
| Natura 2000 (rayon de 500 m)      | /  |
| Zone de baignade (rayon de 500 m) | /  |
| Zone de prévention de captage     | AC_TINTIGNY01 - Ferba Source S1, Ferba Source S2 |
| Aléa d'inondation par débordement | /  |

## ANNEXE

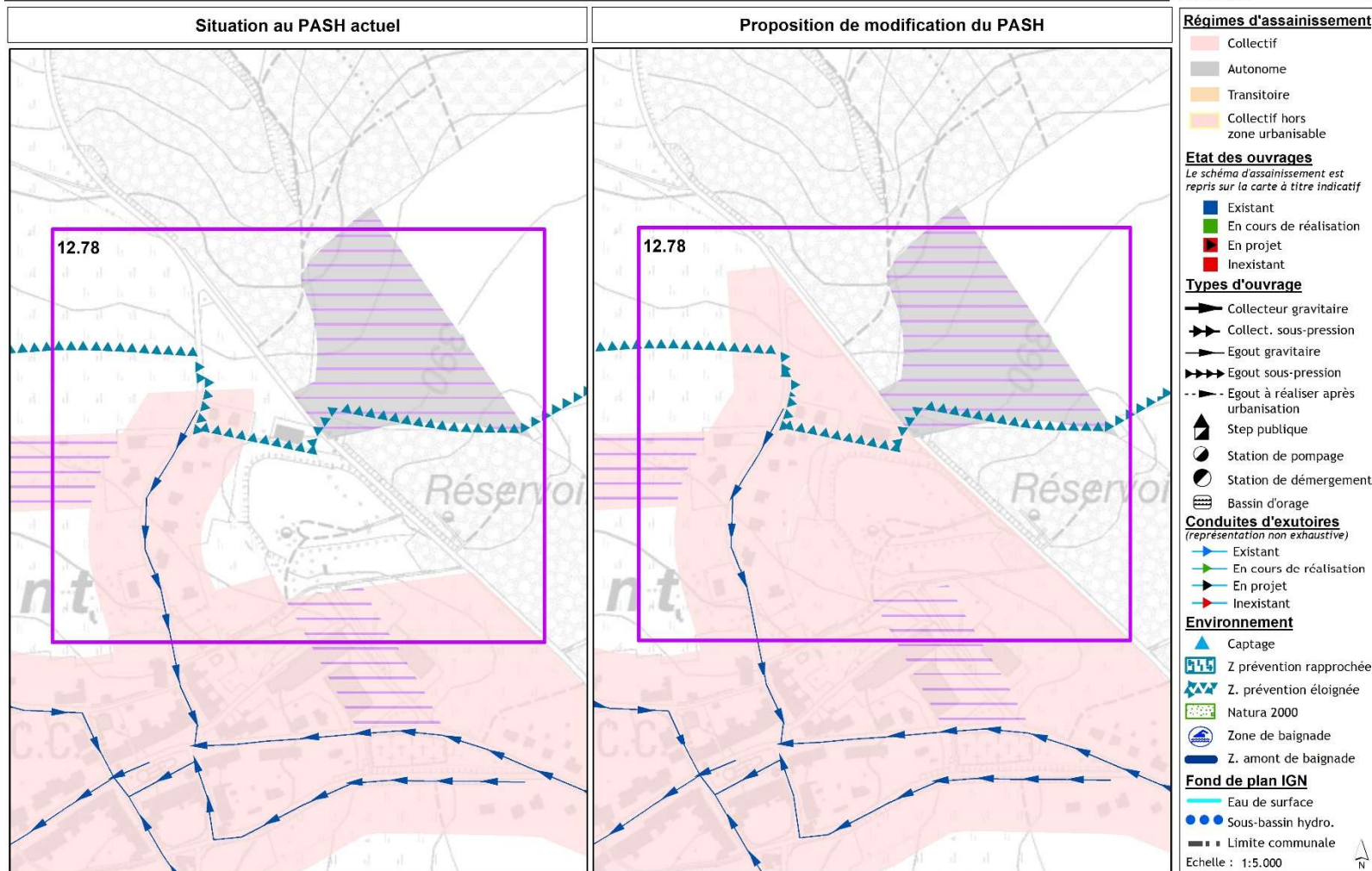
Etude de l'organisme d'assainissement agréé (OAA).

# EXTRAIT CARTOGRAPHIQUE

## Projet de modifications du PASH 2022/02 : sous-bassin SEMOIS-CHIERS

Modification n° 12.78: Commune de TINTIGNY – Saint-Vincent


 Société Publique  
de Gestion de l'Eau (SPGE)  
<http://www.spge.be>  
 Email : [carto@spge.be](mailto:carto@spge.be)  
 Siège social et administratif  
 Rue des Ecoles, 17/19 - B-4800 VERVIERS  
 Tél. : 081 251 930



# Modification n° 12.78: Commune de TINTIGNY – Saint-Vincent

## PROPRIETES

Date de réception SPGE : 01/08/2022

Sous-bassin hydrographique - N° de feuille : SEMOIS-CHIERS – 27/43

Commune : TINTIGNY

OAA : IDELUX Eau

Numéro de modification (Code SPGE) : 12.78

Intitulé : Modification n° 12.78: Commune de TINTIGNY – Saint-Vincent

## DESCRIPTION

|                                   |   |               |  |
|-----------------------------------|---|---------------|--|
| <b>Explications</b>               | La demande fait suite à la création d'une nouvelle zone d'habitat dans le cadre de l'élaboration du PCA dit Saint-Vincent sur le territoire communal de Tintigny.<br>Il s'agit donc d'assigner un régime d'assainissement à cette nouvelle zone urbanisable. Il est proposé de l'orienter en régime d'assainissement collectif étant donné la forte urbanisation à venir dans la zone et la possibilité de raccorder gravitairement les eaux usées à l'égout présent dans la rue avoisinante.<br>Les eaux ainsi collectées seront traitées à la station d'épuration existante de Saint-Vincent. |               |  |
| <b>Superficie concernée</b>       | 12 ha   |               |  |
|                                   | <b>Avant</b>  | <b>Après</b>  |  |
| <b>Assainissement collectif</b>   | 0 EH  | 100 EH        |  |
| <b>Assainissement autonome</b>    | 0 EH  | 0 EH          |  |
| <b>Assainissement transitoire</b> | 0 EH  | 0 EH          |  |
|                                   | <b>Charge totale à terme</b>  | <b>100 EH</b> |  |

## SCHEMA D'ASSAINISSEMENT – BASSIN TECHNIQUE

*La mise en œuvre d'un schéma d'assainissement n'est d'application que dans le cas d'un passage vers l'assainissement collectif*

| Station d'épuration |   |               |   |                    |   |                      |   |
|---------------------|---|---------------|---|--------------------|---|----------------------|---|
| Code SPGE           |   | Nom           |   | Capacité           |   | Statut               |   |
| 85039/01            |   | SAINT-VINCENT |   | 450 EH             |   | Existant             |   |
| Egouts              |   | Collecteurs   |   | Station(s) pompage |   | Conduite refoulement |   |
| Existants           | / | Existants     | / | Existants          | / | Existants            | / |
| A réaliser          | / | A réaliser    | / | A réaliser         | / | A réaliser           | / |

## SPECIFICITES ENVIRONNEMENTALES

|                                   |  |
|-----------------------------------|--|
| Masse d'eau de surface            | SC23R – Etat physico-chimique 2020 : Bon         |
| Natura 2000 (rayon de 500 m)      | /  |
| Zone de baignade (rayon de 500 m) | /  |
| Zone de prévention de captage     | AC_TINTIGNY01 - Ferba Source S1, Ferba Source S2 |
| Aléa d'inondation par débordement | /  |

## ANNEXE

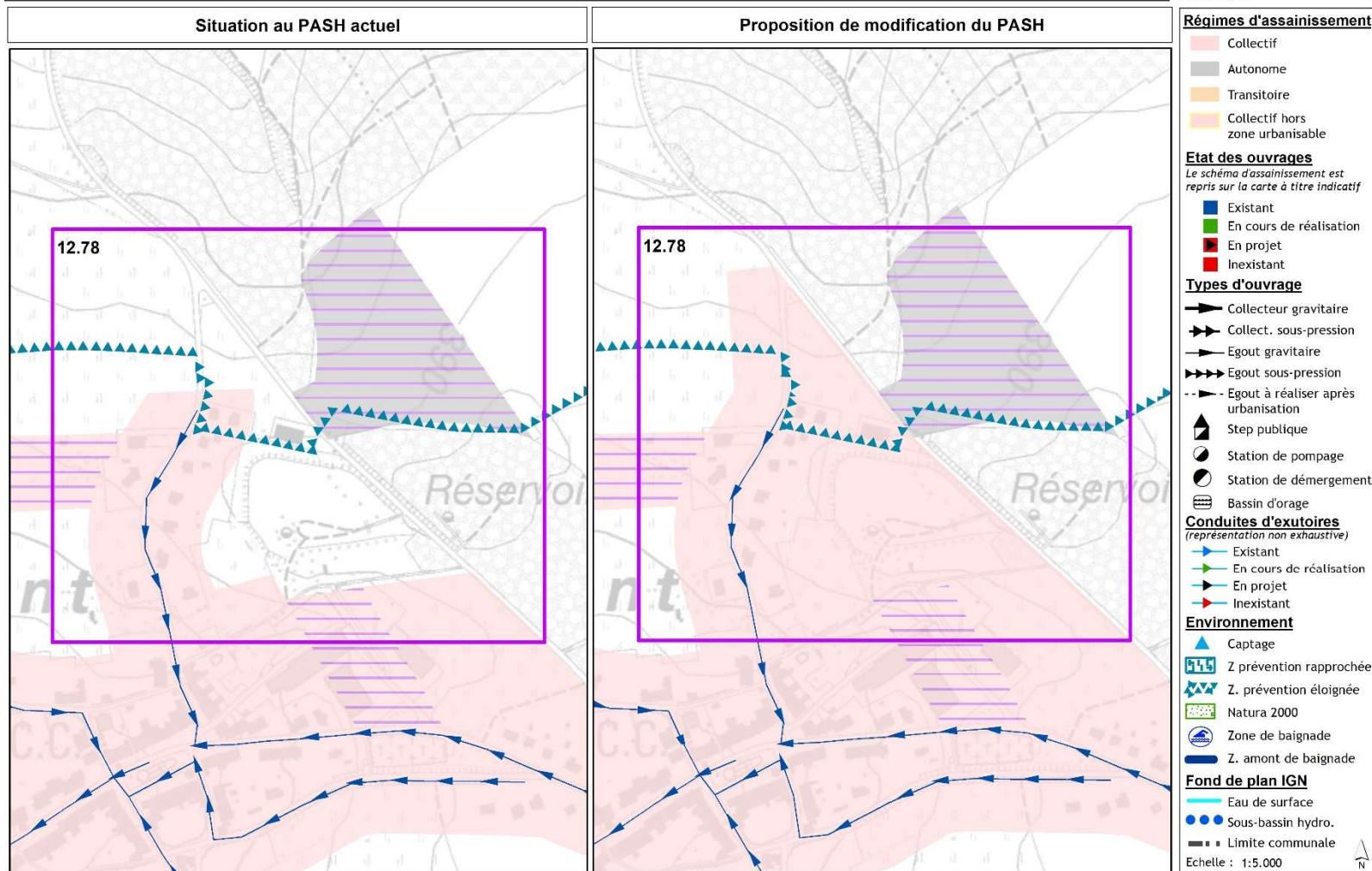
Etude de l'organisme d'assainissement agréé (OAA).

# EXTRAIT CARTOGRAPHIQUE

## Projet de modifications du PASH 2022/02 : sous-bassin SEMOIS-CHIERS

Modification n° 12.78: Commune de TINTIGNY – Saint-Vincent


 Société Publique  
de Gestion de l'Eau (SPGE)  
<http://www.spge.be>  
 Email : [carto@spge.be](mailto:carto@spge.be)  
 Siège social et administratif  
 Rue des Ecoles, 17/19 - B-4800 VERVIERS  
 Tél. : 081 251 920



# Modification n° 12.78: Commune de TINTIGNY – Saint-Vincent

## PROPRIETES

Date de réception SPGE : 01/08/2022

Sous-bassin hydrographique - N° de feuille : SEMOIS-CHIERS – 27/43

Commune : TINTIGNY

OAA : IDELUX Eau

Numéro de modification (Code SPGE) : 12.78

Intitulé : Modification n° 12.78: Commune de TINTIGNY – Saint-Vincent

## DESCRIPTION

|                                   |   |               |  |
|-----------------------------------|---|---------------|--|
| <b>Explications</b>               | La demande fait suite à la création d'une nouvelle zone d'habitat dans le cadre de l'élaboration du PCA dit Saint-Vincent sur le territoire communal de Tintigny.<br>Il s'agit donc d'assigner un régime d'assainissement à cette nouvelle zone urbanisable. Il est proposé de l'orienter en régime d'assainissement collectif étant donné la forte urbanisation à venir dans la zone et la possibilité de raccorder gravitairement les eaux usées à l'égout présent dans la rue avoisinante.<br>Les eaux ainsi collectées seront traitées à la station d'épuration existante de Saint-Vincent. |               |  |
| <b>Superficie concernée</b>       | 12 ha   |               |  |
|                                   | <b>Avant</b>  | <b>Après</b>  |  |
| <b>Assainissement collectif</b>   | 0 EH  | 100 EH        |  |
| <b>Assainissement autonome</b>    | 0 EH  | 0 EH          |  |
| <b>Assainissement transitoire</b> | 0 EH  | 0 EH          |  |
|                                   | <b>Charge totale à terme</b>  | <b>100 EH</b> |  |

## SCHEMA D'ASSAINISSEMENT – BASSIN TECHNIQUE

*La mise en œuvre d'un schéma d'assainissement n'est d'application que dans le cas d'un passage vers l'assainissement collectif*

| Station d'épuration |   |               |   |                    |   |                      |   |
|---------------------|---|---------------|---|--------------------|---|----------------------|---|
| Code SPGE           |   | Nom           |   | Capacité           |   | Statut               |   |
| 85039/01            |   | SAINT-VINCENT |   | 450 EH             |   | Existant             |   |
| Egouts              |   | Collecteurs   |   | Station(s) pompage |   | Conduite refoulement |   |
| Existants           | / | Existants     | / | Existants          | / | Existants            | / |
| A réaliser          | / | A réaliser    | / | A réaliser         | / | A réaliser           | / |

## SPECIFICITES ENVIRONNEMENTALES

|                                   |  |
|-----------------------------------|--|
| Masse d'eau de surface            | SC23R – Etat physico-chimique 2020 : Bon         |
| Natura 2000 (rayon de 500 m)      | /  |
| Zone de baignade (rayon de 500 m) | /  |
| Zone de prévention de captage     | AC_TINTIGNY01 - Ferba Source S1, Ferba Source S2 |
| Aléa d'inondation par débordement | /  |

## ANNEXE

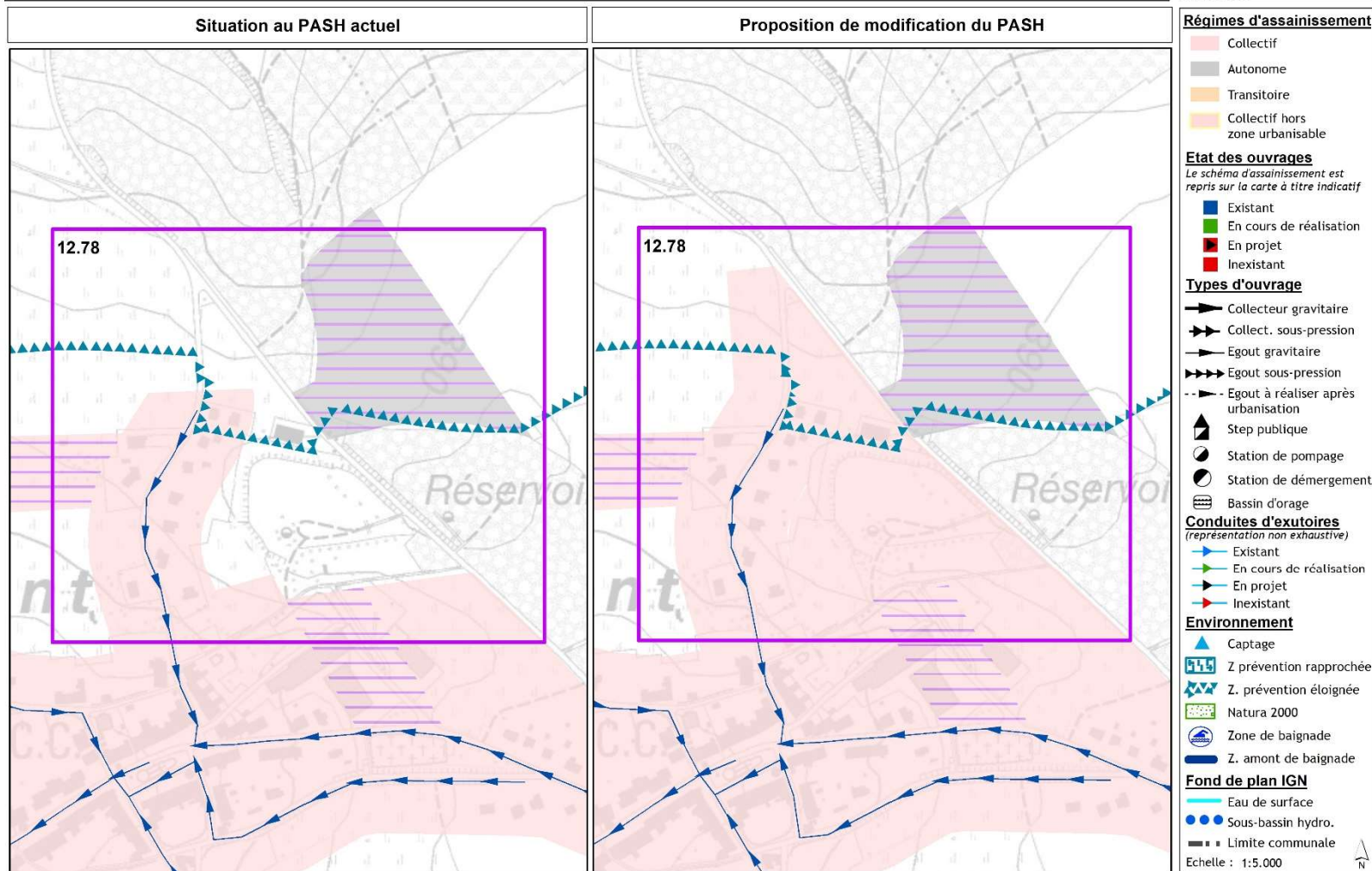
Etude de l'organisme d'assainissement agréé (OAA).

# EXTRAIT CARTOGRAPHIQUE

## Projet de modifications du PASH 2022/02 : sous-bassin SEMOIS-CHIERS

Modification n° 12.78: Commune de TINTIGNY – Saint-Vincent


 Société Publique  
 de Gestion de l'Eau (SPGE)  
<http://www.spge.be>  
 Email : [carto@spge.be](mailto:carto@spge.be)  
 Siège social et administratif  
 Rue des Ecoles, 17/19 - B-4800 VERVIERS  
 Tél. : 081 251 930



# Modification n° 12.78: Commune de TINTIGNY – Saint-Vincent

## PROPRIETES

Date de réception SPGE : 01/08/2022

Sous-bassin hydrographique - N° de feuille : SEMOIS-CHIERS – 27/43

Commune : TINTIGNY

OAA : IDELUX Eau

Numéro de modification (Code SPGE) : 12.78

Intitulé : Modification n° 12.78: Commune de TINTIGNY – Saint-Vincent

## DESCRIPTION

|                                   |   |               |  |
|-----------------------------------|---|---------------|--|
| <b>Explications</b>               | La demande fait suite à la création d'une nouvelle zone d'habitat dans le cadre de l'élaboration du PCA dit Saint-Vincent sur le territoire communal de Tintigny.<br>Il s'agit donc d'assigner un régime d'assainissement à cette nouvelle zone urbanisable. Il est proposé de l'orienter en régime d'assainissement collectif étant donné la forte urbanisation à venir dans la zone et la possibilité de raccorder gravitairement les eaux usées à l'égout présent dans la rue avoisinante.<br>Les eaux ainsi collectées seront traitées à la station d'épuration existante de Saint-Vincent. |               |  |
| <b>Superficie concernée</b>       | 12 ha   |               |  |
|                                   | <b>Avant</b>  | <b>Après</b>  |  |
| <b>Assainissement collectif</b>   | 0 EH  | 100 EH        |  |
| <b>Assainissement autonome</b>    | 0 EH  | 0 EH          |  |
| <b>Assainissement transitoire</b> | 0 EH  | 0 EH          |  |
|                                   | <b>Charge totale à terme</b>  | <b>100 EH</b> |  |

## SCHEMA D'ASSAINISSEMENT – BASSIN TECHNIQUE

*La mise en œuvre d'un schéma d'assainissement n'est d'application que dans le cas d'un passage vers l'assainissement collectif*

| Station d'épuration |   |               |   |                    |   |                      |   |
|---------------------|---|---------------|---|--------------------|---|----------------------|---|
| Code SPGE           |   | Nom           |   | Capacité           |   | Statut               |   |
| 85039/01            |   | SAINT-VINCENT |   | 450 EH             |   | Existant             |   |
| Egouts              |   | Collecteurs   |   | Station(s) pompage |   | Conduite refoulement |   |
| Existants           | / | Existants     | / | Existants          | / | Existants            | / |
| A réaliser          | / | A réaliser    | / | A réaliser         | / | A réaliser           | / |

## SPECIFICITES ENVIRONNEMENTALES

|                                   |  |
|-----------------------------------|--|
| Masse d'eau de surface            | SC23R – Etat physico-chimique 2020 : Bon         |
| Natura 2000 (rayon de 500 m)      | /  |
| Zone de baignade (rayon de 500 m) | /  |
| Zone de prévention de captage     | AC_TINTIGNY01 - Ferba Source S1, Ferba Source S2 |
| Aléa d'inondation par débordement | /  |

## ANNEXE

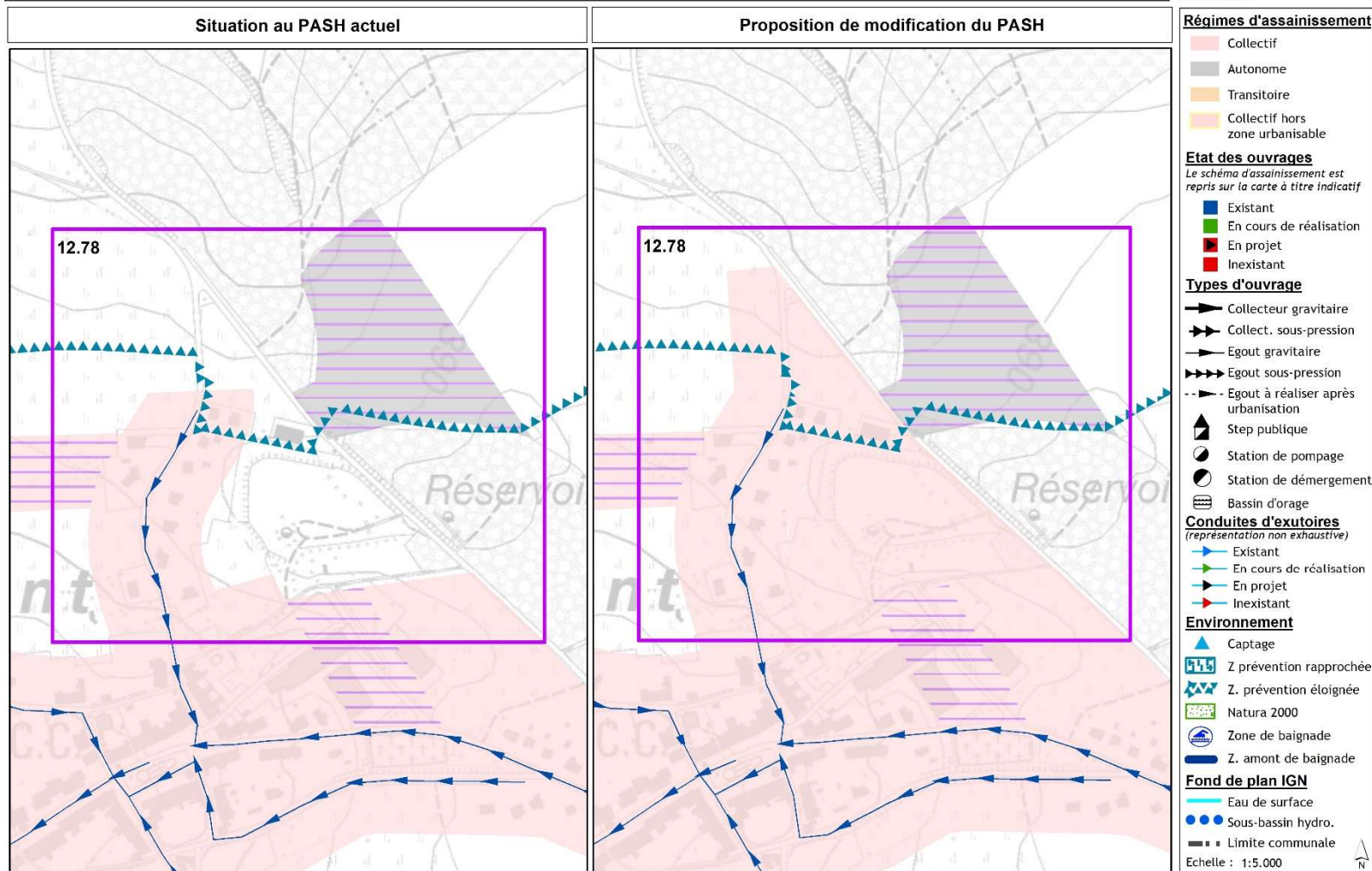
Etude de l'organisme d'assainissement agréé (OAA).

# EXTRAIT CARTOGRAPHIQUE

## Projet de modifications du PASH 2022/02 : sous-bassin SEMOIS-CHIERS

Modification n° 12.78: Commune de TINTIGNY – Saint-Vincent


 Société Publique  
de Gestion de l'Eau (SPGE)  
<http://www.spge.be>  
 Email : [carto@spge.be](mailto:carto@spge.be)  
 Siège social et administratif  
 Rue des Ecoles, 17/19 - B-4800 VERVIERS  
 Tél. : 081 251 920





# Modification n° 12.78: Commune de TINTIGNY – Saint-Vincent

## PROPRIETES

Date de réception SPGE : 01/08/2022

Sous-bassin hydrographique - N° de feuille : SEMOIS-CHIERS – 27/43

Commune : TINTIGNY

OAA : IDELUX Eau

Numéro de modification (Code SPGE) : 12.78

Intitulé : Modification n° 12.78: Commune de TINTIGNY – Saint-Vincent

## DESCRIPTION

|                                   |   |               |  |
|-----------------------------------|---|---------------|--|
| <b>Explications</b>               | La demande fait suite à la création d'une nouvelle zone d'habitat dans le cadre de l'élaboration du PCA dit Saint-Vincent sur le territoire communal de Tintigny.<br>Il s'agit donc d'assigner un régime d'assainissement à cette nouvelle zone urbanisable. Il est proposé de l'orienter en régime d'assainissement collectif étant donné la forte urbanisation à venir dans la zone et la possibilité de raccorder gravitairement les eaux usées à l'égout présent dans la rue avoisinante.<br>Les eaux ainsi collectées seront traitées à la station d'épuration existante de Saint-Vincent. |               |  |
| <b>Superficie concernée</b>       | 12 ha   |               |  |
|                                   | <b>Avant</b>  | <b>Après</b>  |  |
| <b>Assainissement collectif</b>   | 0 EH  | 100 EH        |  |
| <b>Assainissement autonome</b>    | 0 EH  | 0 EH          |  |
| <b>Assainissement transitoire</b> | 0 EH  | 0 EH          |  |
|                                   | <b>Charge totale à terme</b>  | <b>100 EH</b> |  |

## SCHEMA D'ASSAINISSEMENT – BASSIN TECHNIQUE

*La mise en œuvre d'un schéma d'assainissement n'est d'application que dans le cas d'un passage vers l'assainissement collectif*

| Station d'épuration |   |               |   |                    |   |                      |   |
|---------------------|---|---------------|---|--------------------|---|----------------------|---|
| Code SPGE           |   | Nom           |   | Capacité           |   | Statut               |   |
| 85039/01            |   | SAINT-VINCENT |   | 450 EH             |   | Existant             |   |
| Egouts              |   | Collecteurs   |   | Station(s) pompage |   | Conduite refoulement |   |
| Existants           | / | Existants     | / | Existants          | / | Existants            | / |
| A réaliser          | / | A réaliser    | / | A réaliser         | / | A réaliser           | / |

## SPECIFICITES ENVIRONNEMENTALES

|                                   |  |
|-----------------------------------|--|
| Masse d'eau de surface            | SC23R – Etat physico-chimique 2020 : Bon         |
| Natura 2000 (rayon de 500 m)      | /  |
| Zone de baignade (rayon de 500 m) | /  |
| Zone de prévention de captage     | AC_TINTIGNY01 - Ferba Source S1, Ferba Source S2 |
| Aléa d'inondation par débordement | /  |

## ANNEXE

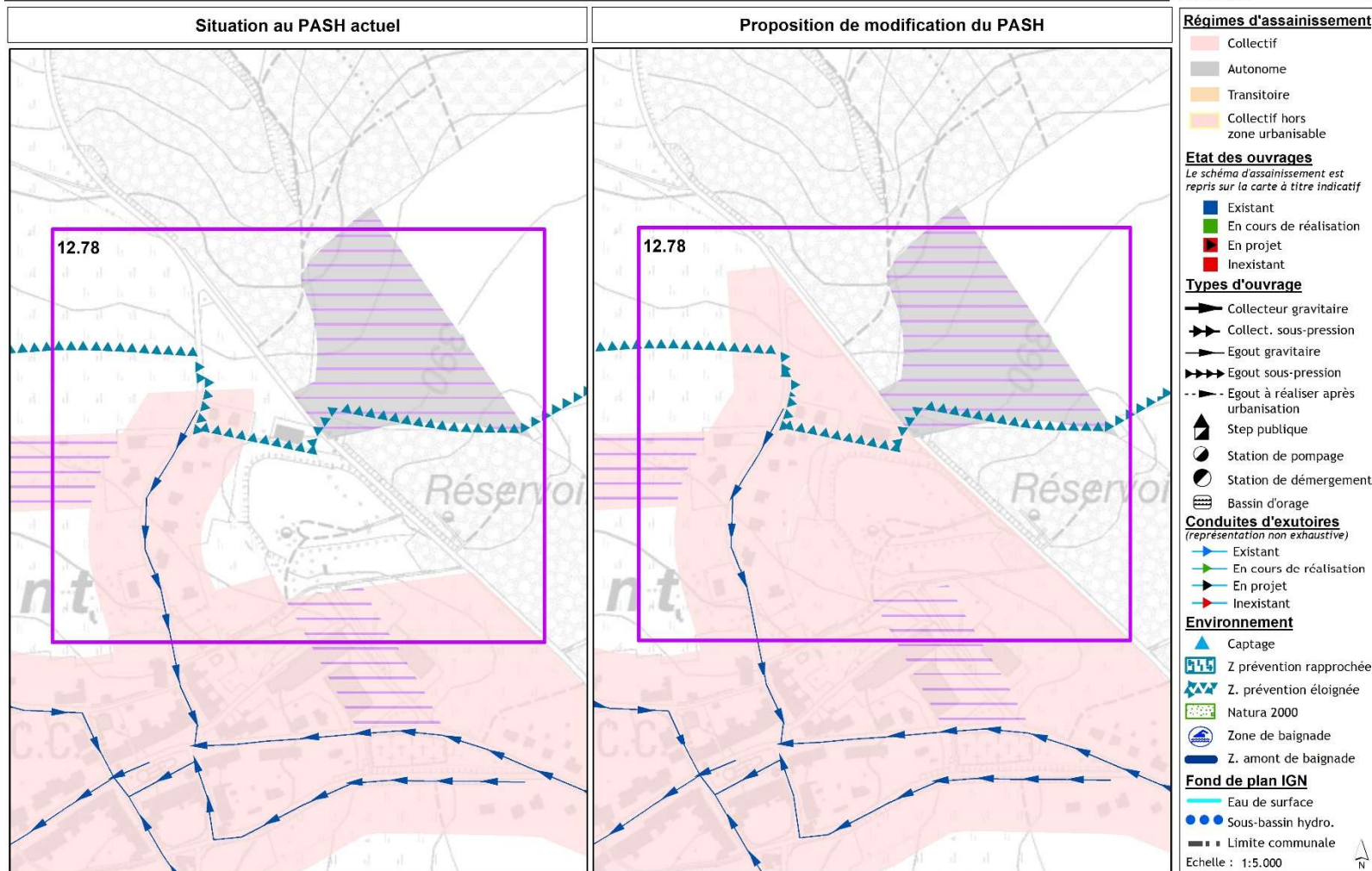
Etude de l'organisme d'assainissement agréé (OAA).

# EXTRAIT CARTOGRAPHIQUE

## Projet de modifications du PASH 2022/02 : sous-bassin SEMOIS-CHIERS

Modification n° 12.78: Commune de TINTIGNY – Saint-Vincent


 Société Publique  
de Gestion de l'Eau (SPGE)  
<http://www.spge.be>  
 Email : [carto@spge.be](mailto:carto@spge.be)  
 Siège social et administratif  
 Rue des Ecoles, 17/19 - B-4800 VERVIERS  
 Tél. : 081 251 920



# Modification n° 12.78: Commune de TINTIGNY – Saint-Vincent

## PROPRIETES

Date de réception SPGE : 01/08/2022

Sous-bassin hydrographique - N° de feuille : SEMOIS-CHIERS – 27/43

Commune : TINTIGNY

OAA : IDELUX Eau

Numéro de modification (Code SPGE) : 12.78

Intitulé : Modification n° 12.78: Commune de TINTIGNY – Saint-Vincent

## DESCRIPTION

|                                   |   |               |  |
|-----------------------------------|---|---------------|--|
| <b>Explications</b>               | La demande fait suite à la création d'une nouvelle zone d'habitat dans le cadre de l'élaboration du PCA dit Saint-Vincent sur le territoire communal de Tintigny.<br>Il s'agit donc d'assigner un régime d'assainissement à cette nouvelle zone urbanisable. Il est proposé de l'orienter en régime d'assainissement collectif étant donné la forte urbanisation à venir dans la zone et la possibilité de raccorder gravitairement les eaux usées à l'égout présent dans la rue avoisinante.<br>Les eaux ainsi collectées seront traitées à la station d'épuration existante de Saint-Vincent. |               |  |
| <b>Superficie concernée</b>       | 12 ha   |               |  |
|                                   | <b>Avant</b>  | <b>Après</b>  |  |
| <b>Assainissement collectif</b>   | 0 EH  | 100 EH        |  |
| <b>Assainissement autonome</b>    | 0 EH  | 0 EH          |  |
| <b>Assainissement transitoire</b> | 0 EH  | 0 EH          |  |
|                                   | <b>Charge totale à terme</b>  | <b>100 EH</b> |  |

## SCHEMA D'ASSAINISSEMENT – BASSIN TECHNIQUE

*La mise en œuvre d'un schéma d'assainissement n'est d'application que dans le cas d'un passage vers l'assainissement collectif*

| Station d'épuration |   |               |   |                    |   |                      |   |
|---------------------|---|---------------|---|--------------------|---|----------------------|---|
| Code SPGE           |   | Nom           |   | Capacité           |   | Statut               |   |
| 85039/01            |   | SAINT-VINCENT |   | 450 EH             |   | Existant             |   |
| Egouts              |   | Collecteurs   |   | Station(s) pompage |   | Conduite refoulement |   |
| Existants           | / | Existants     | / | Existants          | / | Existants            | / |
| A réaliser          | / | A réaliser    | / | A réaliser         | / | A réaliser           | / |

## SPECIFICITES ENVIRONNEMENTALES

|                                   |  |
|-----------------------------------|--|
| Masse d'eau de surface            | SC23R – Etat physico-chimique 2020 : Bon         |
| Natura 2000 (rayon de 500 m)      | /  |
| Zone de baignade (rayon de 500 m) | /  |
| Zone de prévention de captage     | AC_TINTIGNY01 - Ferba Source S1, Ferba Source S2 |
| Aléa d'inondation par débordement | /  |

## ANNEXE

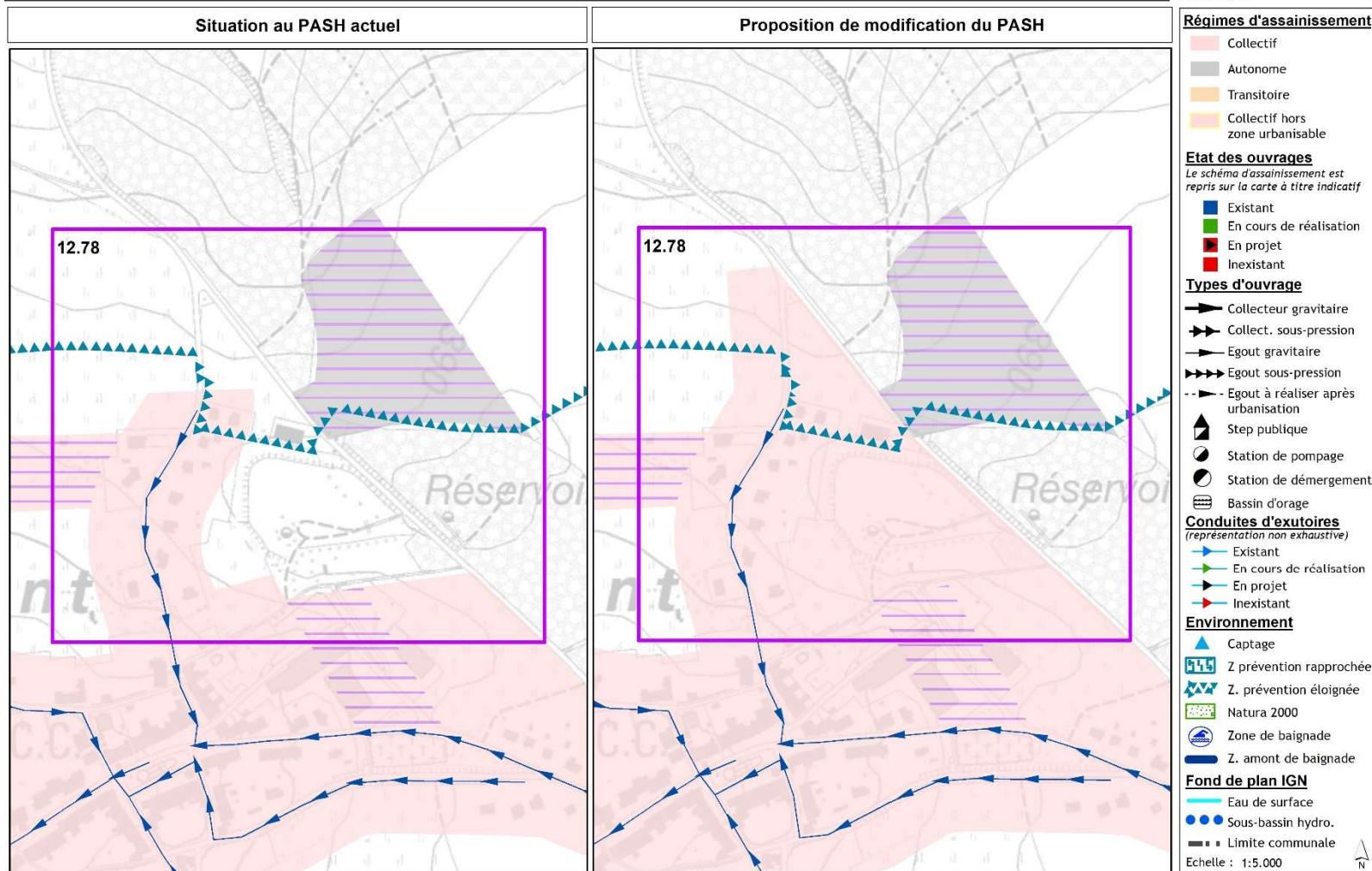
Etude de l'organisme d'assainissement agréé (OAA).

# EXTRAIT CARTOGRAPHIQUE

## Projet de modifications du PASH 2022/02 : sous-bassin SEMOIS-CHIERS

Modification n° 12.78: Commune de TINTIGNY – Saint-Vincent


 Société Publique  
 de Gestion de l'Eau (SPGE)  
 http://www.spge.be  
 Email : carto@spge.be  
 Siège social et administratif  
 Rue des Ecoles, 17/19 - B-4800 VERVIERS  
 Tél. : 081 251 920



# Modification n° 12.78: Commune de TINTIGNY – Saint-Vincent

## PROPRIETES

Date de réception SPGE : 01/08/2022

Sous-bassin hydrographique - N° de feuille : SEMOIS-CHIERS – 27/43

Commune : TINTIGNY

OAA : IDELUX Eau

Numéro de modification (Code SPGE) : 12.78

Intitulé : Modification n° 12.78: Commune de TINTIGNY – Saint-Vincent

## DESCRIPTION

|                                   |   |               |  |
|-----------------------------------|---|---------------|--|
| <b>Explications</b>               | La demande fait suite à la création d'une nouvelle zone d'habitat dans le cadre de l'élaboration du PCA dit Saint-Vincent sur le territoire communal de Tintigny.<br>Il s'agit donc d'assigner un régime d'assainissement à cette nouvelle zone urbanisable. Il est proposé de l'orienter en régime d'assainissement collectif étant donné la forte urbanisation à venir dans la zone et la possibilité de raccorder gravitairement les eaux usées à l'égout présent dans la rue avoisinante.<br>Les eaux ainsi collectées seront traitées à la station d'épuration existante de Saint-Vincent. |               |  |
| <b>Superficie concernée</b>       | 12 ha   |               |  |
|                                   | <b>Avant</b>  | <b>Après</b>  |  |
| <b>Assainissement collectif</b>   | 0 EH  | 100 EH        |  |
| <b>Assainissement autonome</b>    | 0 EH  | 0 EH          |  |
| <b>Assainissement transitoire</b> | 0 EH  | 0 EH          |  |
|                                   | <b>Charge totale à terme</b>  | <b>100 EH</b> |  |

## SCHEMA D'ASSAINISSEMENT – BASSIN TECHNIQUE

*La mise en œuvre d'un schéma d'assainissement n'est d'application que dans le cas d'un passage vers l'assainissement collectif*

| Station d'épuration |   |               |   |                    |   |                      |   |
|---------------------|---|---------------|---|--------------------|---|----------------------|---|
| Code SPGE           |   | Nom           |   | Capacité           |   | Statut               |   |
| 85039/01            |   | SAINT-VINCENT |   | 450 EH             |   | Existant             |   |
| Egouts              |   | Collecteurs   |   | Station(s) pompage |   | Conduite refoulement |   |
| Existants           | / | Existants     | / | Existants          | / | Existants            | / |
| A réaliser          | / | A réaliser    | / | A réaliser         | / | A réaliser           | / |

## SPECIFICITES ENVIRONNEMENTALES

|                                   |  |
|-----------------------------------|--|
| Masse d'eau de surface            | SC23R – Etat physico-chimique 2020 : Bon         |
| Natura 2000 (rayon de 500 m)      | /  |
| Zone de baignade (rayon de 500 m) | /  |
| Zone de prévention de captage     | AC_TINTIGNY01 - Ferba Source S1, Ferba Source S2 |
| Aléa d'inondation par débordement | /  |

## ANNEXE

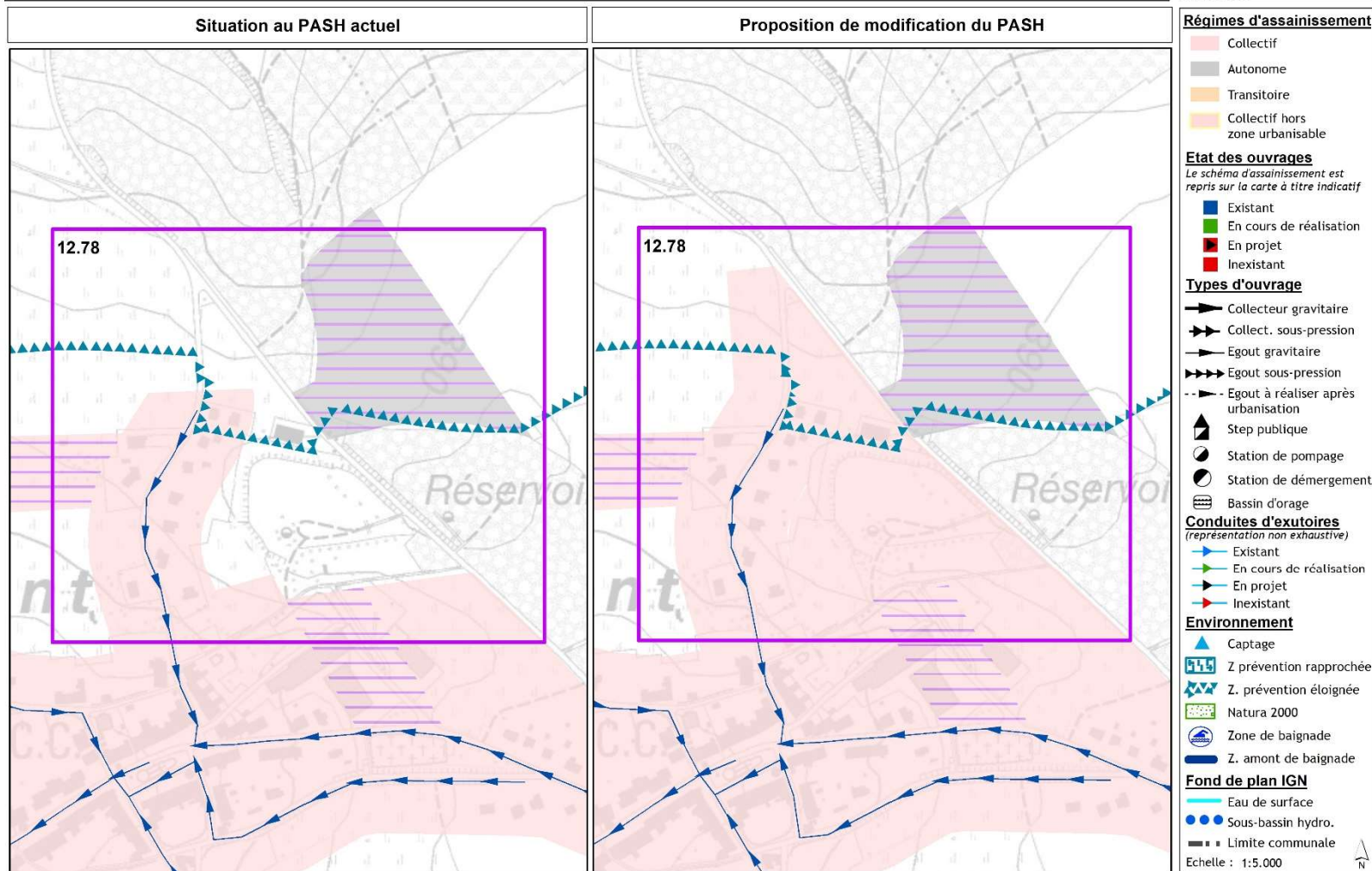
Etude de l'organisme d'assainissement agréé (OAA).

# EXTRAIT CARTOGRAPHIQUE

## Projet de modifications du PASH 2022/02 : sous-bassin SEMOIS-CHIERS

Modification n° 12.78: Commune de TINTIGNY – Saint-Vincent


 Société Publique  
de Gestion de l'Eau (SPGE)  
<http://www.spge.be>  
 Email : [carto@spge.be](mailto:carto@spge.be)  
 Siège social et administratif  
 Rue des Ecoles, 17/19 - B-4800 VERVIERS  
 Tél. : 081 251 920



# Modification n° 12.78: Commune de TINTIGNY – Saint-Vincent

## PROPRIETES

Date de réception SPGE : 01/08/2022

Sous-bassin hydrographique - N° de feuille : SEMOIS-CHIERS – 27/43

Commune : TINTIGNY

OAA : IDELUX Eau

Numéro de modification (Code SPGE) : 12.78

Intitulé : Modification n° 12.78: Commune de TINTIGNY – Saint-Vincent

## DESCRIPTION

|                                   |   |               |  |
|-----------------------------------|---|---------------|--|
| <b>Explications</b>               | La demande fait suite à la création d'une nouvelle zone d'habitat dans le cadre de l'élaboration du PCA dit Saint-Vincent sur le territoire communal de Tintigny.<br>Il s'agit donc d'assigner un régime d'assainissement à cette nouvelle zone urbanisable. Il est proposé de l'orienter en régime d'assainissement collectif étant donné la forte urbanisation à venir dans la zone et la possibilité de raccorder gravitairement les eaux usées à l'égout présent dans la rue avoisinante.<br>Les eaux ainsi collectées seront traitées à la station d'épuration existante de Saint-Vincent. |               |  |
| <b>Superficie concernée</b>       | 12 ha   |               |  |
|                                   | <b>Avant</b>  | <b>Après</b>  |  |
| <b>Assainissement collectif</b>   | 0 EH  | 100 EH        |  |
| <b>Assainissement autonome</b>    | 0 EH  | 0 EH          |  |
| <b>Assainissement transitoire</b> | 0 EH  | 0 EH          |  |
|                                   | <b>Charge totale à terme</b>  | <b>100 EH</b> |  |

## SCHEMA D'ASSAINISSEMENT – BASSIN TECHNIQUE

*La mise en œuvre d'un schéma d'assainissement n'est d'application que dans le cas d'un passage vers l'assainissement collectif*

| Station d'épuration |   |               |   |                    |   |                      |   |
|---------------------|---|---------------|---|--------------------|---|----------------------|---|
| Code SPGE           |   | Nom           |   | Capacité           |   | Statut               |   |
| 85039/01            |   | SAINT-VINCENT |   | 450 EH             |   | Existant             |   |
| Egouts              |   | Collecteurs   |   | Station(s) pompage |   | Conduite refoulement |   |
| Existants           | / | Existants     | / | Existants          | / | Existants            | / |
| A réaliser          | / | A réaliser    | / | A réaliser         | / | A réaliser           | / |

## SPECIFICITES ENVIRONNEMENTALES

|                                   |  |
|-----------------------------------|--|
| Masse d'eau de surface            | SC23R – Etat physico-chimique 2020 : Bon         |
| Natura 2000 (rayon de 500 m)      | /  |
| Zone de baignade (rayon de 500 m) | /  |
| Zone de prévention de captage     | AC_TINTIGNY01 - Ferba Source S1, Ferba Source S2 |
| Aléa d'inondation par débordement | /  |

## ANNEXE

Etude de l'organisme d'assainissement agréé (OAA).

# EXTRAIT CARTOGRAPHIQUE

## Projet de modifications du PASH 2022/02 : sous-bassin SEMOIS-CHIERS

Modification n° 12.78: Commune de TINTIGNY – Saint-Vincent


 Société Publique  
de Gestion de l'Eau (SPGE)  
<http://www.spge.be>  
 Email : [carto@spge.be](mailto:carto@spge.be)  
 Siège social et administratif  
 Rue des Ecoles, 17/19 - B-4800 VERVIERS  
 Tél. : 081 251 930

