

Modification n° 10.56 : Commune de SAINT-ODE - Village de Fontenal

PROPRIETES

Date de réception SPGE : 01/08/2022

Sous-bassin hydrographique - N° de feuille : OURTHE – 40/45

Commune : SAINT-ODE

OAA : IDELUX Eau

Numéro de modification (Code SPGE) : 10.56

Intitulé : Modification n° 10.56 : Commune de SAINT-ODE - Village de Fontenal

DESCRIPTION

Explications	La demande de modification porte sur une partie du village de Fontenal, sur le territoire communal de Saint-Ode, reprise en régime d'assainissement collectif. Il est proposé le passage d'une petite zone en régime d'assainissement autonome étant donné l'absence d'égout dans la rue, la topographie du site rendant impossible le raccordement gravitaire l'égout existant à proximité et le refoulement de 100 m à poser à cet effet au regard du peu d'habitations présentes dans la rue.		
Superficie concernée	0,5 ha		
	Avant	Après	
Assainissement collectif	10 EH	0 EH	
Assainissement autonome	0 EH	10 EH	
Assainissement transitoire	0 EH	0 EH	
	Charge totale à terme	10 EH	

SCHEMA D'ASSAINISSEMENT – BASSIN TECHNIQUE

La mise en œuvre d'un schéma d'assainissement n'est d'application que dans le cas d'un passage vers l'assainissement collectif

Station d'épuration							
Code SPGE		Nom		Capacité		Statut	
/		/		/		/	
Egouts		Collecteurs		Station(s) pompage		Conduite refoulement	
Existants	/	Existants	/	Existants	/	Existants	/
A réaliser	/	A réaliser	/	A réaliser	/	A réaliser	/

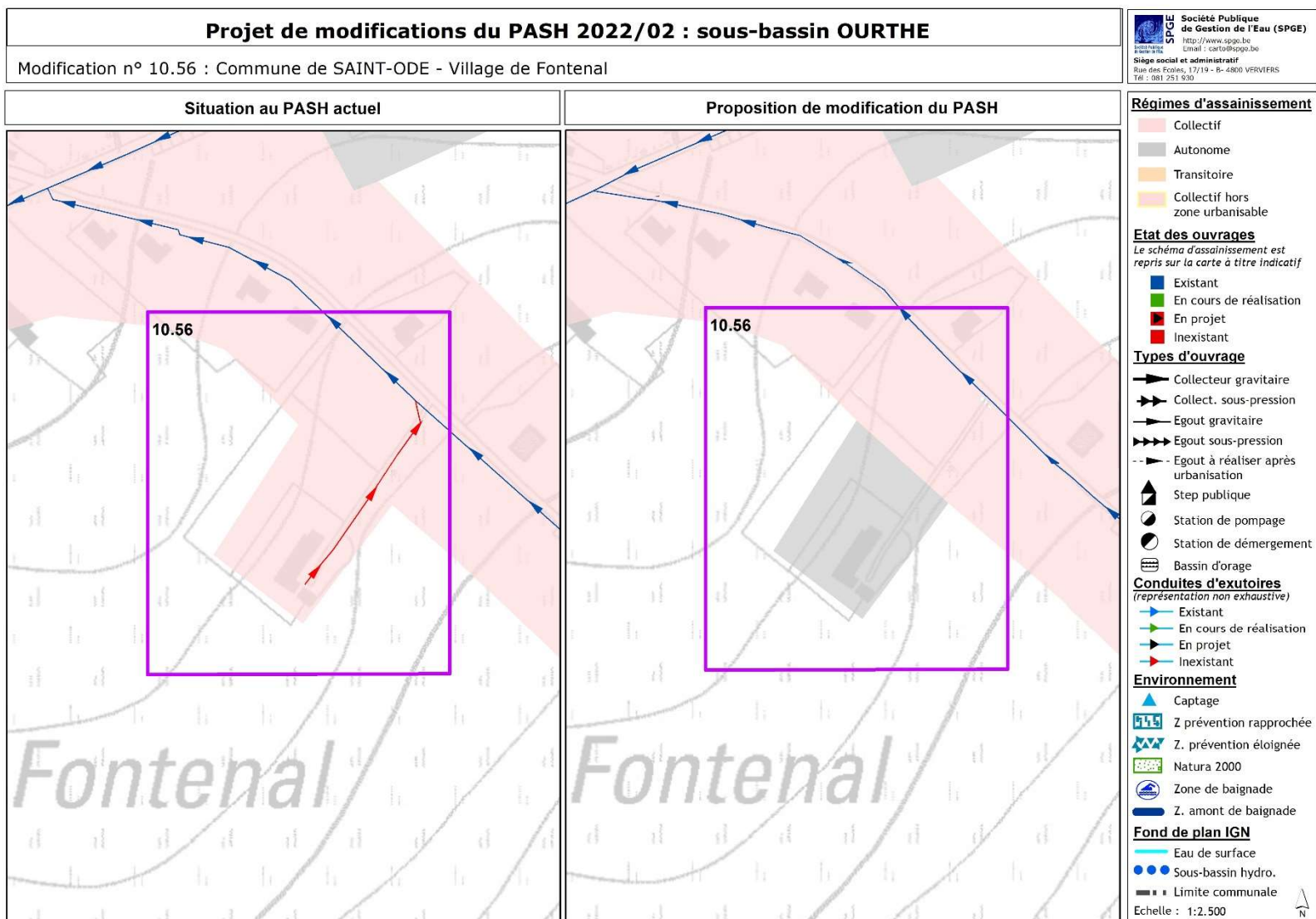
SPECIFICITES ENVIRONNEMENTALES

Masse d'eau de surface	OU03R – Etat physico-chimique 2020 : Bon
Natura 2000 (rayon de 500 m)	BE34031 - Bassin moyen de l'Ourthe occidentale
Zone de baignade (rayon de 500 m)	/
Zone de prévention de captage	/
Aléa d'inondation par débordement	/

ANNEXE

Etude de l'organisme d'assainissement agréé (OAA).

EXTRAIT CARTOGRAPHIQUE



Modification n° 10.56 : Commune de SAINT-ODE - Village de Fontenal

PROPRIETES

Date de réception SPGE : 01/08/2022

Sous-bassin hydrographique - N° de feuille : OURTHE – 40/45

Commune : SAINT-ODE

OAA : IDELUX Eau

Numéro de modification (Code SPGE) : 10.56

Intitulé : Modification n° 10.56 : Commune de SAINT-ODE - Village de Fontenal

DESCRIPTION

Explications	La demande de modification porte sur une partie du village de Fontenal, sur le territoire communal de Saint-Ode, reprise en régime d'assainissement collectif. Il est proposé le passage d'une petite zone en régime d'assainissement autonome étant donné l'absence d'égout dans la rue, la topographie du site rendant impossible le raccordement gravitaire l'égout existant à proximité et le refoulement de 100 m à poser à cet effet au regard du peu d'habitations présentes dans la rue.		
Superficie concernée	0,5 ha		
	Avant	Après	
Assainissement collectif	10 EH	0 EH	
Assainissement autonome	0 EH	10 EH	
Assainissement transitoire	0 EH	0 EH	
	Charge totale à terme	10 EH	

SCHEMA D'ASSAINISSEMENT – BASSIN TECHNIQUE

La mise en œuvre d'un schéma d'assainissement n'est d'application que dans le cas d'un passage vers l'assainissement collectif

Station d'épuration							
Code SPGE		Nom		Capacité		Statut	
/		/		/		/	
Egouts		Collecteurs		Station(s) pompage		Conduite refoulement	
Existants	/	Existants	/	Existants	/	Existants	/
A réaliser	/	A réaliser	/	A réaliser	/	A réaliser	/

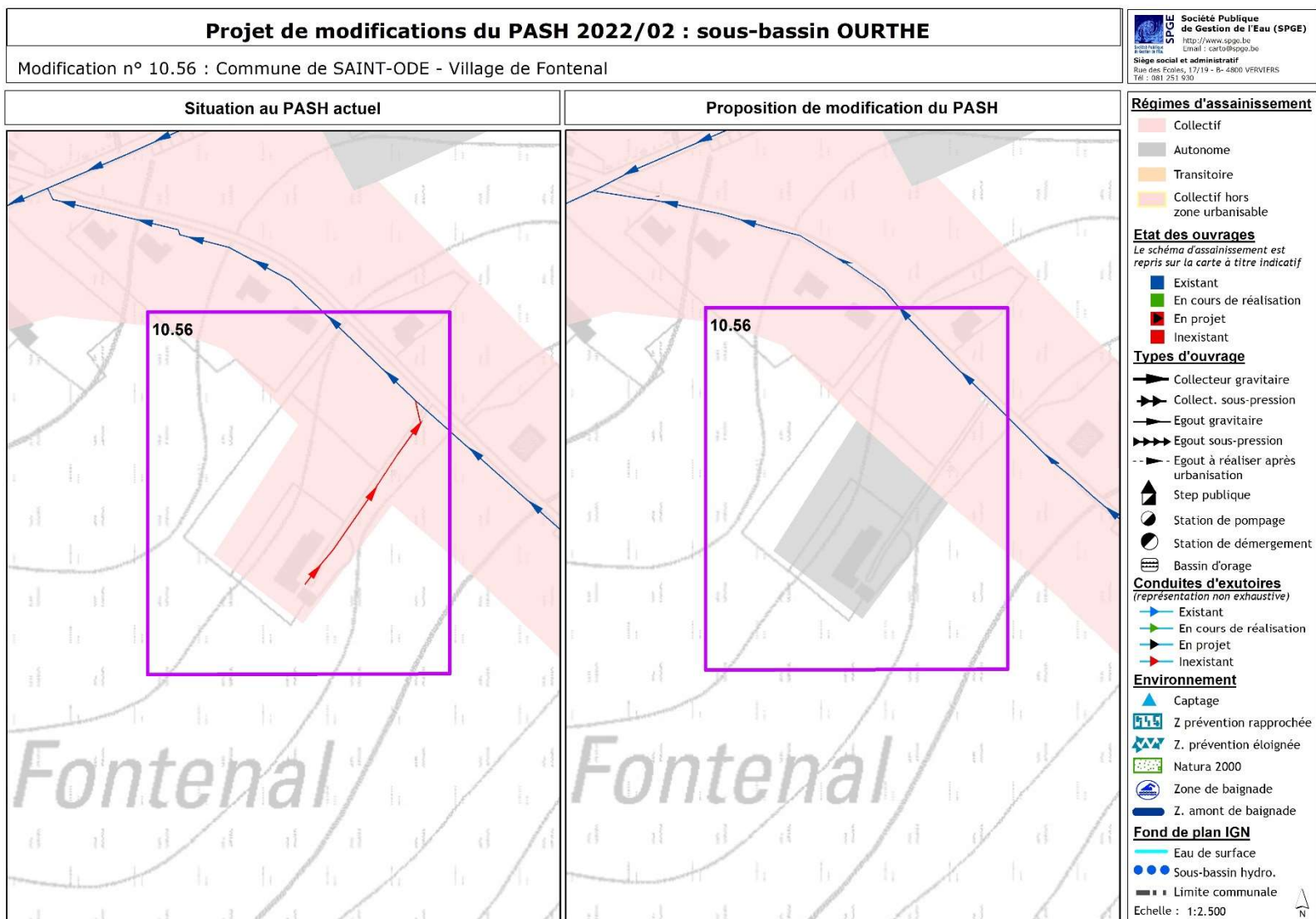
SPECIFICITES ENVIRONNEMENTALES

Masse d'eau de surface	OU03R – Etat physico-chimique 2020 : Bon
Natura 2000 (rayon de 500 m)	BE34031 - Bassin moyen de l'Ourthe occidentale
Zone de baignade (rayon de 500 m)	/
Zone de prévention de captage	/
Aléa d'inondation par débordement	/

ANNEXE

Etude de l'organisme d'assainissement agréé (OAA).

EXTRAIT CARTOGRAPHIQUE



Modification n° 10.56 : Commune de SAINT-ODE - Village de Fontenal

PROPRIETES

Date de réception SPGE : 01/08/2022

Sous-bassin hydrographique - N° de feuille : OURTHE – 40/45

Commune : SAINT-ODE

OAA : IDELUX Eau

Numéro de modification (Code SPGE) : 10.56

Intitulé : Modification n° 10.56 : Commune de SAINT-ODE - Village de Fontenal

DESCRIPTION

Explications	La demande de modification porte sur une partie du village de Fontenal, sur le territoire communal de Saint-Ode, reprise en régime d'assainissement collectif. Il est proposé le passage d'une petite zone en régime d'assainissement autonome étant donné l'absence d'égout dans la rue, la topographie du site rendant impossible le raccordement gravitaire l'égout existant à proximité et le refoulement de 100 m à poser à cet effet au regard du peu d'habitations présentes dans la rue.		
Superficie concernée	0,5 ha		
	Avant	Après	
Assainissement collectif	10 EH	0 EH	
Assainissement autonome	0 EH	10 EH	
Assainissement transitoire	0 EH	0 EH	
	Charge totale à terme	10 EH	

SCHEMA D'ASSAINISSEMENT – BASSIN TECHNIQUE

La mise en œuvre d'un schéma d'assainissement n'est d'application que dans le cas d'un passage vers l'assainissement collectif

Station d'épuration							
Code SPGE		Nom		Capacité		Statut	
/		/		/		/	
Egouts		Collecteurs		Station(s) pompage		Conduite refoulement	
Existants	/	Existants	/	Existants	/	Existants	/
A réaliser	/	A réaliser	/	A réaliser	/	A réaliser	/

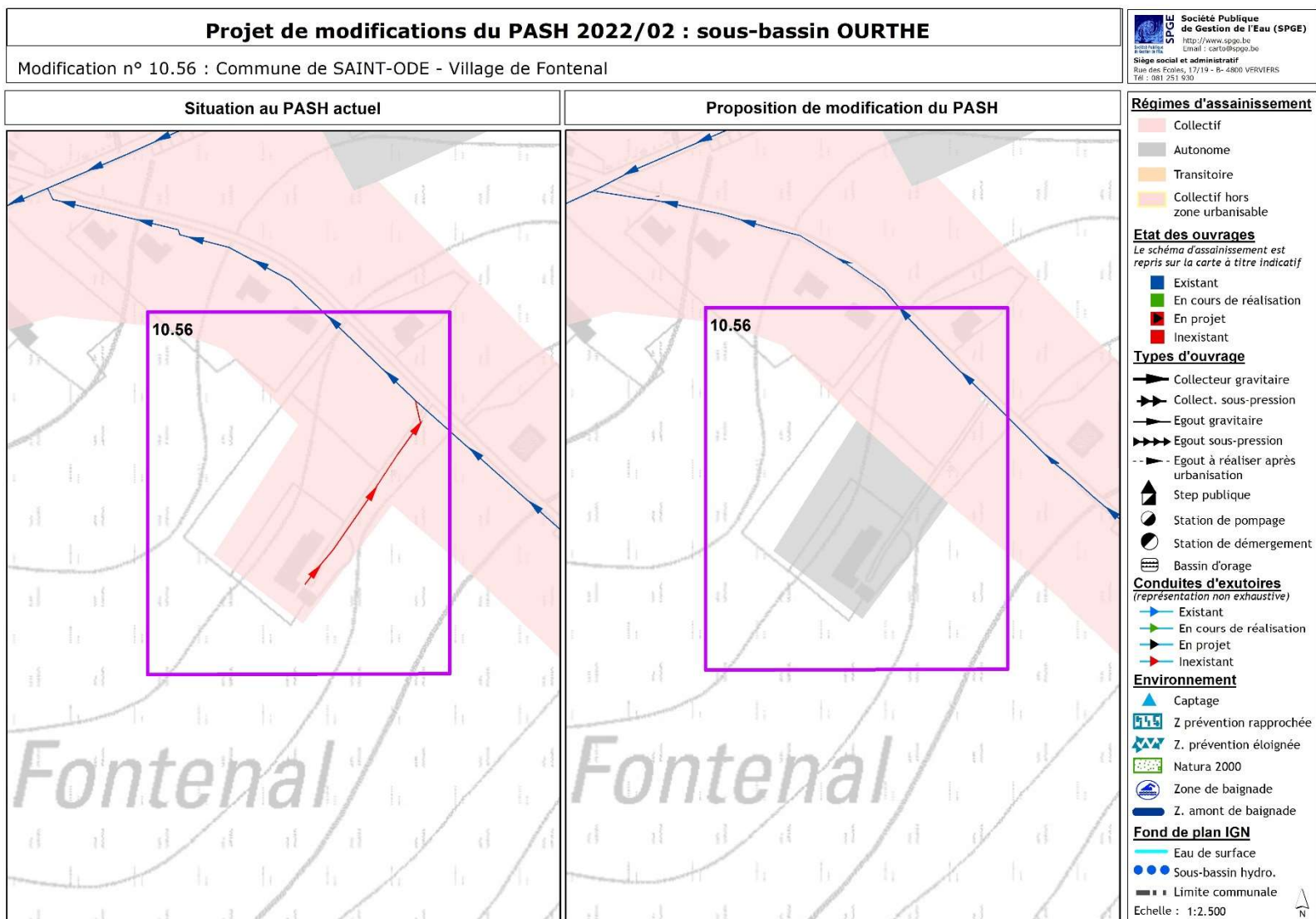
SPECIFICITES ENVIRONNEMENTALES

Masse d'eau de surface	OU03R – Etat physico-chimique 2020 : Bon
Natura 2000 (rayon de 500 m)	BE34031 - Bassin moyen de l'Ourthe occidentale
Zone de baignade (rayon de 500 m)	/
Zone de prévention de captage	/
Aléa d'inondation par débordement	/

ANNEXE

Etude de l'organisme d'assainissement agréé (OAA).

EXTRAIT CARTOGRAPHIQUE



Modification n° 10.56 : Commune de SAINT-ODE - Village de Fontenal

PROPRIETES

Date de réception SPGE : 01/08/2022

Sous-bassin hydrographique - N° de feuille : OURTHE – 40/45

Commune : SAINT-ODE

OAA : IDELUX Eau

Numéro de modification (Code SPGE) : 10.56

Intitulé : Modification n° 10.56 : Commune de SAINT-ODE - Village de Fontenal

DESCRIPTION

Explications	La demande de modification porte sur une partie du village de Fontenal, sur le territoire communal de Saint-Ode, reprise en régime d'assainissement collectif. Il est proposé le passage d'une petite zone en régime d'assainissement autonome étant donné l'absence d'égout dans la rue, la topographie du site rendant impossible le raccordement gravitaire l'égout existant à proximité et le refoulement de 100 m à poser à cet effet au regard du peu d'habitations présentes dans la rue.		
Superficie concernée	0,5 ha		
	Avant	Après	
Assainissement collectif	10 EH	0 EH	
Assainissement autonome	0 EH	10 EH	
Assainissement transitoire	0 EH	0 EH	
	Charge totale à terme	10 EH	

SCHEMA D'ASSAINISSEMENT – BASSIN TECHNIQUE

La mise en œuvre d'un schéma d'assainissement n'est d'application que dans le cas d'un passage vers l'assainissement collectif

Station d'épuration							
Code SPGE		Nom		Capacité		Statut	
/		/		/		/	
Egouts		Collecteurs		Station(s) pompage		Conduite refoulement	
Existants	/	Existants	/	Existants	/	Existants	/
A réaliser	/	A réaliser	/	A réaliser	/	A réaliser	/

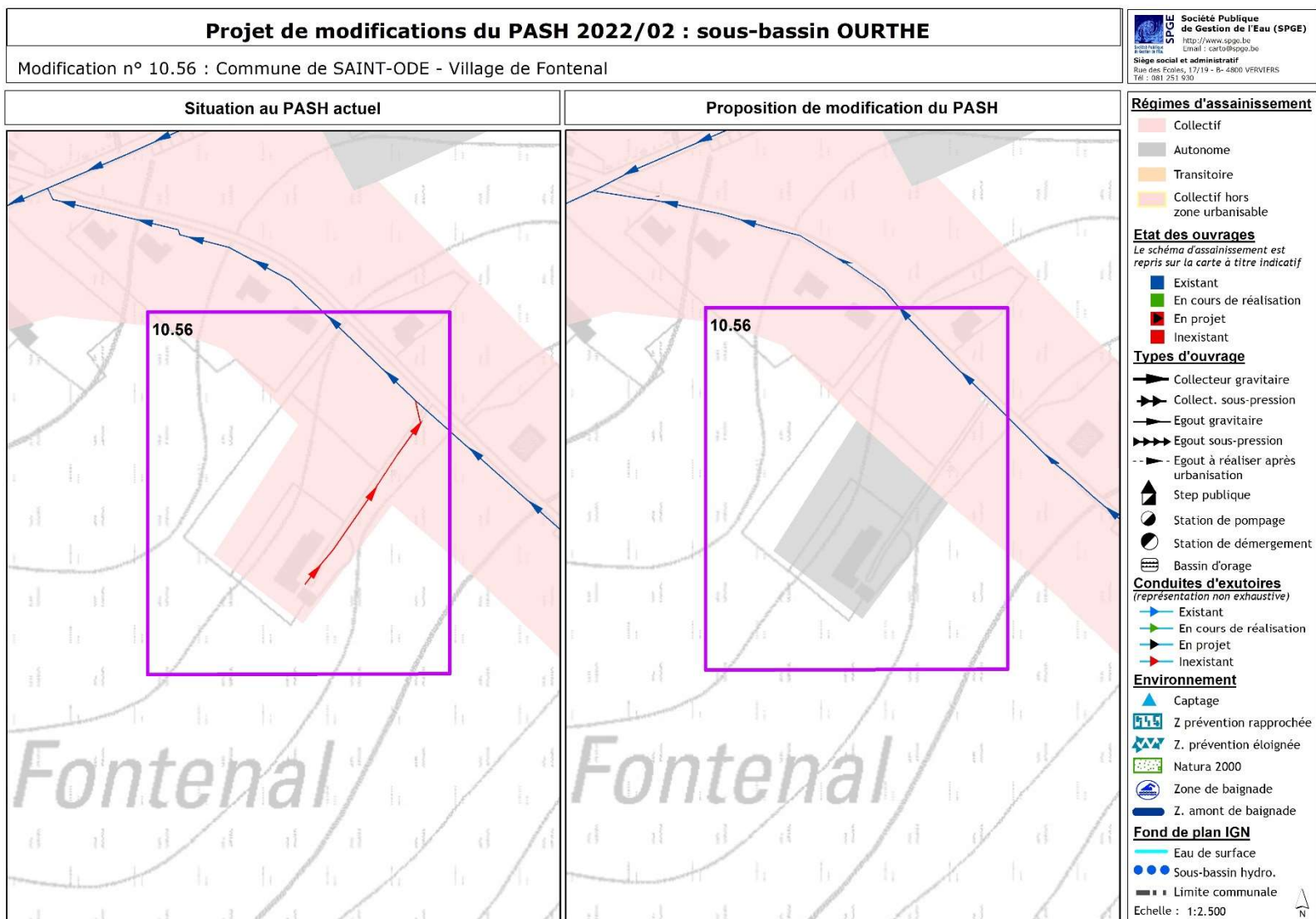
SPECIFICITES ENVIRONNEMENTALES

Masse d'eau de surface	OU03R – Etat physico-chimique 2020 : Bon
Natura 2000 (rayon de 500 m)	BE34031 - Bassin moyen de l'Ourthe occidentale
Zone de baignade (rayon de 500 m)	/
Zone de prévention de captage	/
Aléa d'inondation par débordement	/

ANNEXE

Etude de l'organisme d'assainissement agréé (OAA).

EXTRAIT CARTOGRAPHIQUE



Modification n° 10.56 : Commune de SAINT-ODE - Village de Fontenal

PROPRIETES

Date de réception SPGE : 01/08/2022

Sous-bassin hydrographique - N° de feuille : OURTHE – 40/45

Commune : SAINT-ODE

OAA : IDELUX Eau

Numéro de modification (Code SPGE) : 10.56

Intitulé : Modification n° 10.56 : Commune de SAINT-ODE - Village de Fontenal

DESCRIPTION

Explications	La demande de modification porte sur une partie du village de Fontenal, sur le territoire communal de Saint-Ode, reprise en régime d'assainissement collectif. Il est proposé le passage d'une petite zone en régime d'assainissement autonome étant donné l'absence d'égout dans la rue, la topographie du site rendant impossible le raccordement gravitaire l'égout existant à proximité et le refoulement de 100 m à poser à cet effet au regard du peu d'habitations présentes dans la rue.		
Superficie concernée	0,5 ha		
	Avant	Après	
Assainissement collectif	10 EH	0 EH	
Assainissement autonome	0 EH	10 EH	
Assainissement transitoire	0 EH	0 EH	
	Charge totale à terme	10 EH	

SCHEMA D'ASSAINISSEMENT – BASSIN TECHNIQUE

La mise en œuvre d'un schéma d'assainissement n'est d'application que dans le cas d'un passage vers l'assainissement collectif

Station d'épuration							
Code SPGE		Nom		Capacité		Statut	
/		/		/		/	
Egouts		Collecteurs		Station(s) pompage		Conduite refoulement	
Existants	/	Existants	/	Existants	/	Existants	/
A réaliser	/	A réaliser	/	A réaliser	/	A réaliser	/

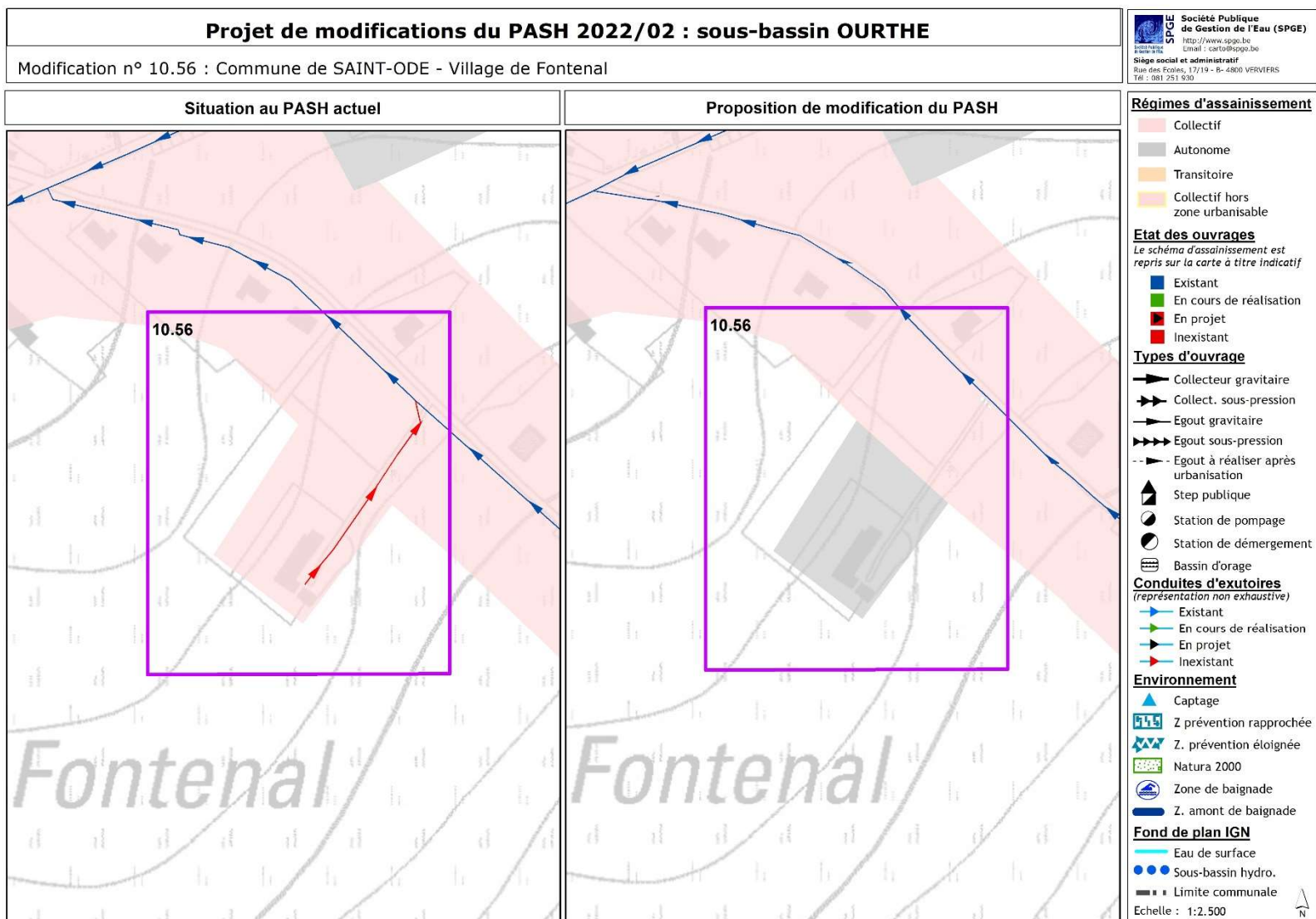
SPECIFICITES ENVIRONNEMENTALES

Masse d'eau de surface	OU03R – Etat physico-chimique 2020 : Bon
Natura 2000 (rayon de 500 m)	BE34031 - Bassin moyen de l'Ourthe occidentale
Zone de baignade (rayon de 500 m)	/
Zone de prévention de captage	/
Aléa d'inondation par débordement	/

ANNEXE

Etude de l'organisme d'assainissement agréé (OAA).

EXTRAIT CARTOGRAPHIQUE



Modification n° 10.56 : Commune de SAINT-ODE - Village de Fontenal

PROPRIETES

Date de réception SPGE : 01/08/2022

Sous-bassin hydrographique - N° de feuille : OURTHE – 40/45

Commune : SAINT-ODE

OAA : IDELUX Eau

Numéro de modification (Code SPGE) : 10.56

Intitulé : Modification n° 10.56 : Commune de SAINT-ODE - Village de Fontenal

DESCRIPTION

Explications	La demande de modification porte sur une partie du village de Fontenal, sur le territoire communal de Saint-Ode, reprise en régime d'assainissement collectif. Il est proposé le passage d'une petite zone en régime d'assainissement autonome étant donné l'absence d'égout dans la rue, la topographie du site rendant impossible le raccordement gravitaire l'égout existant à proximité et le refoulement de 100 m à poser à cet effet au regard du peu d'habitations présentes dans la rue.		
Superficie concernée	0,5 ha		
	Avant	Après	
Assainissement collectif	10 EH	0 EH	
Assainissement autonome	0 EH	10 EH	
Assainissement transitoire	0 EH	0 EH	
	Charge totale à terme	10 EH	

SCHEMA D'ASSAINISSEMENT – BASSIN TECHNIQUE

La mise en œuvre d'un schéma d'assainissement n'est d'application que dans le cas d'un passage vers l'assainissement collectif

Station d'épuration							
Code SPGE		Nom		Capacité		Statut	
/		/		/		/	
Egouts		Collecteurs		Station(s) pompage		Conduite refoulement	
Existants	/	Existants	/	Existants	/	Existants	/
A réaliser	/	A réaliser	/	A réaliser	/	A réaliser	/

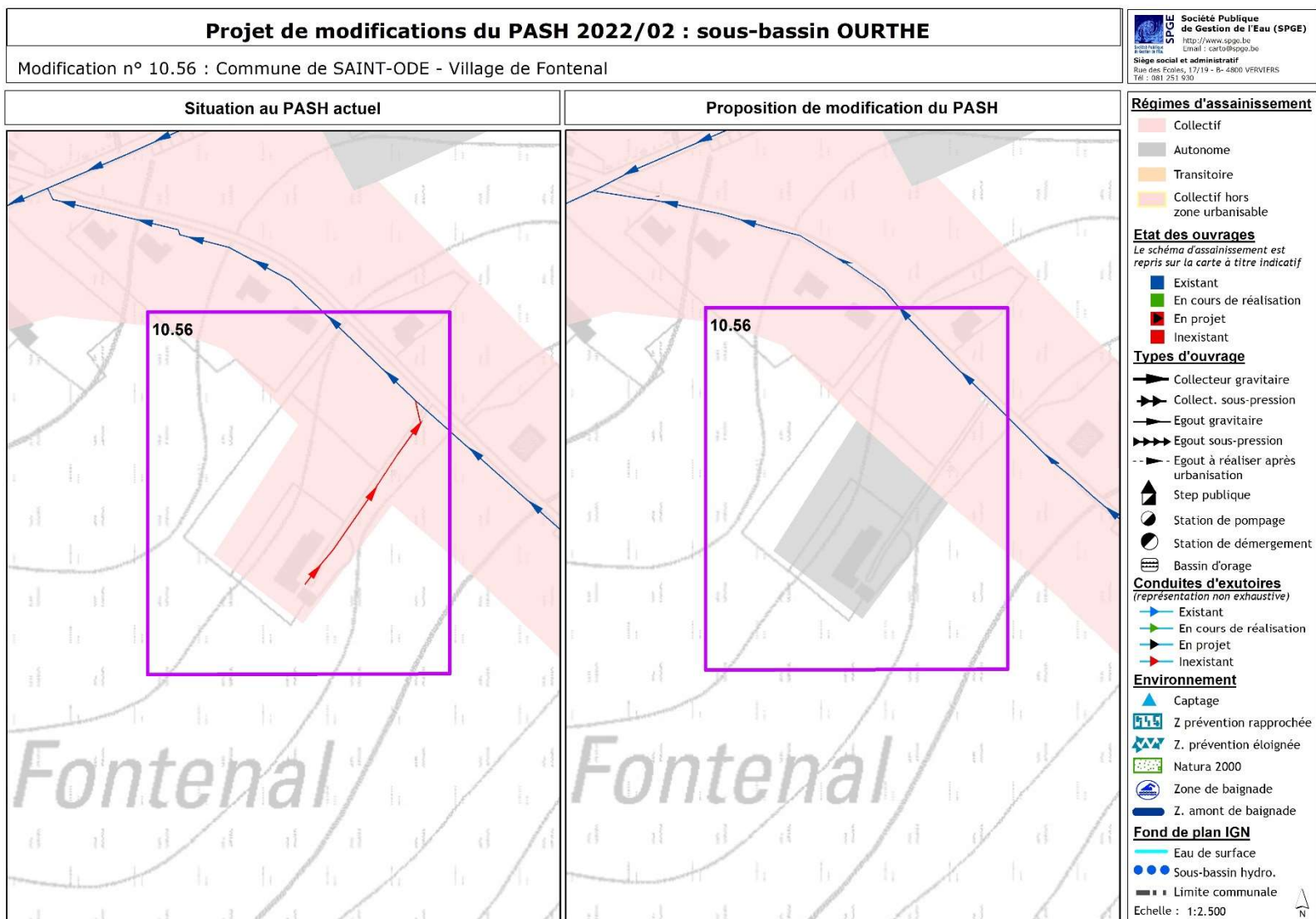
SPECIFICITES ENVIRONNEMENTALES

Masse d'eau de surface	OU03R – Etat physico-chimique 2020 : Bon
Natura 2000 (rayon de 500 m)	BE34031 - Bassin moyen de l'Ourthe occidentale
Zone de baignade (rayon de 500 m)	/
Zone de prévention de captage	/
Aléa d'inondation par débordement	/

ANNEXE

Etude de l'organisme d'assainissement agréé (OAA).

EXTRAIT CARTOGRAPHIQUE



Modification n° 10.56 : Commune de SAINT-ODE - Village de Fontenal

PROPRIETES

Date de réception SPGE : 01/08/2022

Sous-bassin hydrographique - N° de feuille : OURTHE – 40/45

Commune : SAINT-ODE

OAA : IDELUX Eau

Numéro de modification (Code SPGE) : 10.56

Intitulé : Modification n° 10.56 : Commune de SAINT-ODE - Village de Fontenal

DESCRIPTION

Explications	La demande de modification porte sur une partie du village de Fontenal, sur le territoire communal de Saint-Ode, reprise en régime d'assainissement collectif. Il est proposé le passage d'une petite zone en régime d'assainissement autonome étant donné l'absence d'égout dans la rue, la topographie du site rendant impossible le raccordement gravitaire l'égout existant à proximité et le refoulement de 100 m à poser à cet effet au regard du peu d'habitations présentes dans la rue.		
Superficie concernée	0,5 ha		
	Avant	Après	
Assainissement collectif	10 EH	0 EH	
Assainissement autonome	0 EH	10 EH	
Assainissement transitoire	0 EH	0 EH	
	Charge totale à terme	10 EH	

SCHEMA D'ASSAINISSEMENT – BASSIN TECHNIQUE

La mise en œuvre d'un schéma d'assainissement n'est d'application que dans le cas d'un passage vers l'assainissement collectif

Station d'épuration							
Code SPGE		Nom		Capacité		Statut	
/		/		/		/	
Egouts		Collecteurs		Station(s) pompage		Conduite refoulement	
Existants	/	Existants	/	Existants	/	Existants	/
A réaliser	/	A réaliser	/	A réaliser	/	A réaliser	/

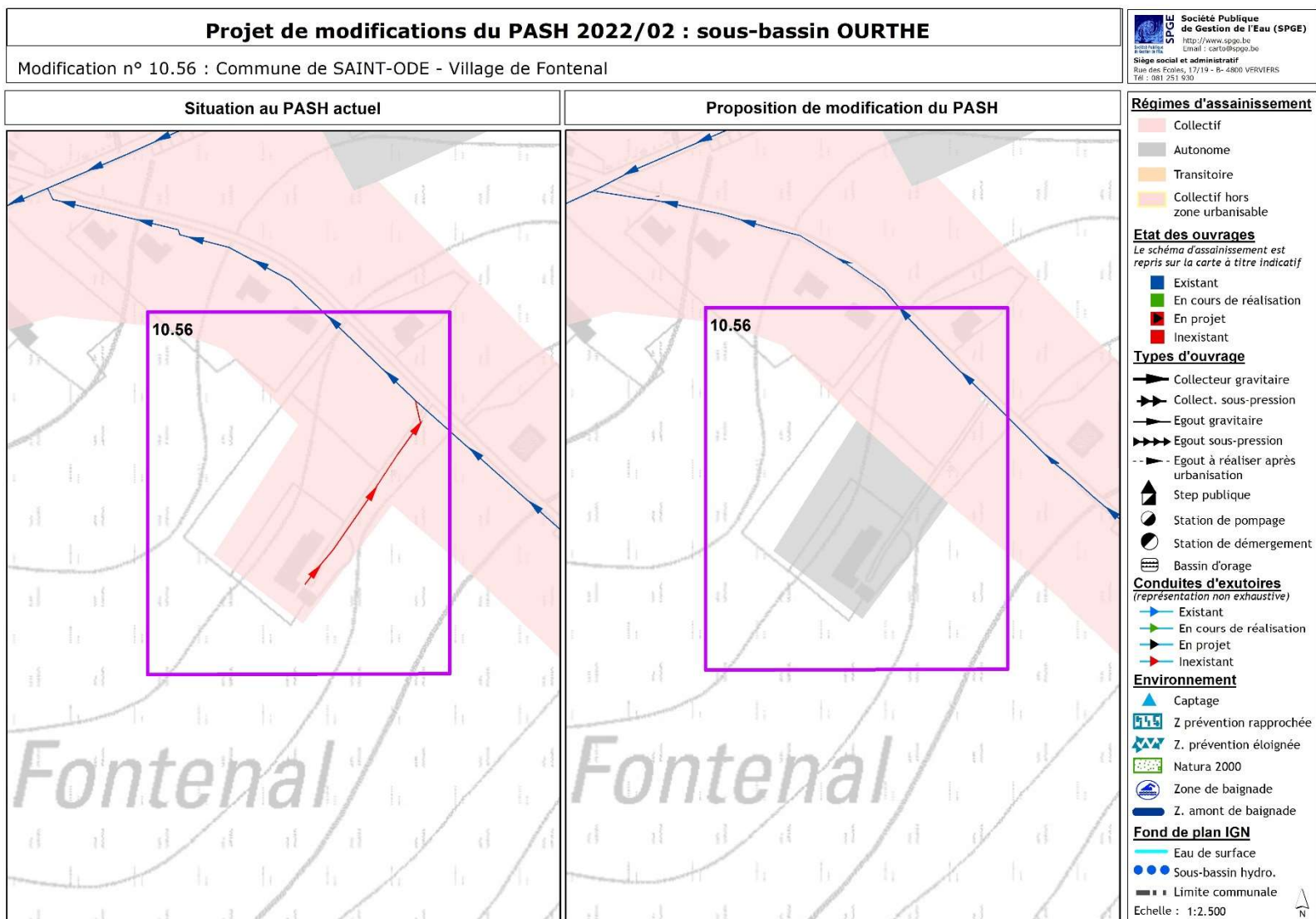
SPECIFICITES ENVIRONNEMENTALES

Masse d'eau de surface	OU03R – Etat physico-chimique 2020 : Bon
Natura 2000 (rayon de 500 m)	BE34031 - Bassin moyen de l'Ourthe occidentale
Zone de baignade (rayon de 500 m)	/
Zone de prévention de captage	/
Aléa d'inondation par débordement	/

ANNEXE

Etude de l'organisme d'assainissement agréé (OAA).

EXTRAIT CARTOGRAPHIQUE



Modification n° 10.56 : Commune de SAINT-ODE - Village de Fontenal

PROPRIETES

Date de réception SPGE : 01/08/2022

Sous-bassin hydrographique - N° de feuille : OURTHE – 40/45

Commune : SAINT-ODE

OAA : IDELUX Eau

Numéro de modification (Code SPGE) : 10.56

Intitulé : Modification n° 10.56 : Commune de SAINT-ODE - Village de Fontenal

DESCRIPTION

Explications	La demande de modification porte sur une partie du village de Fontenal, sur le territoire communal de Saint-Ode, reprise en régime d'assainissement collectif. Il est proposé le passage d'une petite zone en régime d'assainissement autonome étant donné l'absence d'égout dans la rue, la topographie du site rendant impossible le raccordement gravitaire l'égout existant à proximité et le refoulement de 100 m à poser à cet effet au regard du peu d'habitations présentes dans la rue.		
Superficie concernée	0,5 ha		
	Avant	Après	
Assainissement collectif	10 EH	0 EH	
Assainissement autonome	0 EH	10 EH	
Assainissement transitoire	0 EH	0 EH	
	Charge totale à terme	10 EH	

SCHEMA D'ASSAINISSEMENT – BASSIN TECHNIQUE

La mise en œuvre d'un schéma d'assainissement n'est d'application que dans le cas d'un passage vers l'assainissement collectif

Station d'épuration							
Code SPGE		Nom		Capacité		Statut	
/		/		/		/	
Egouts		Collecteurs		Station(s) pompage		Conduite refoulement	
Existants	/	Existants	/	Existants	/	Existants	/
A réaliser	/	A réaliser	/	A réaliser	/	A réaliser	/

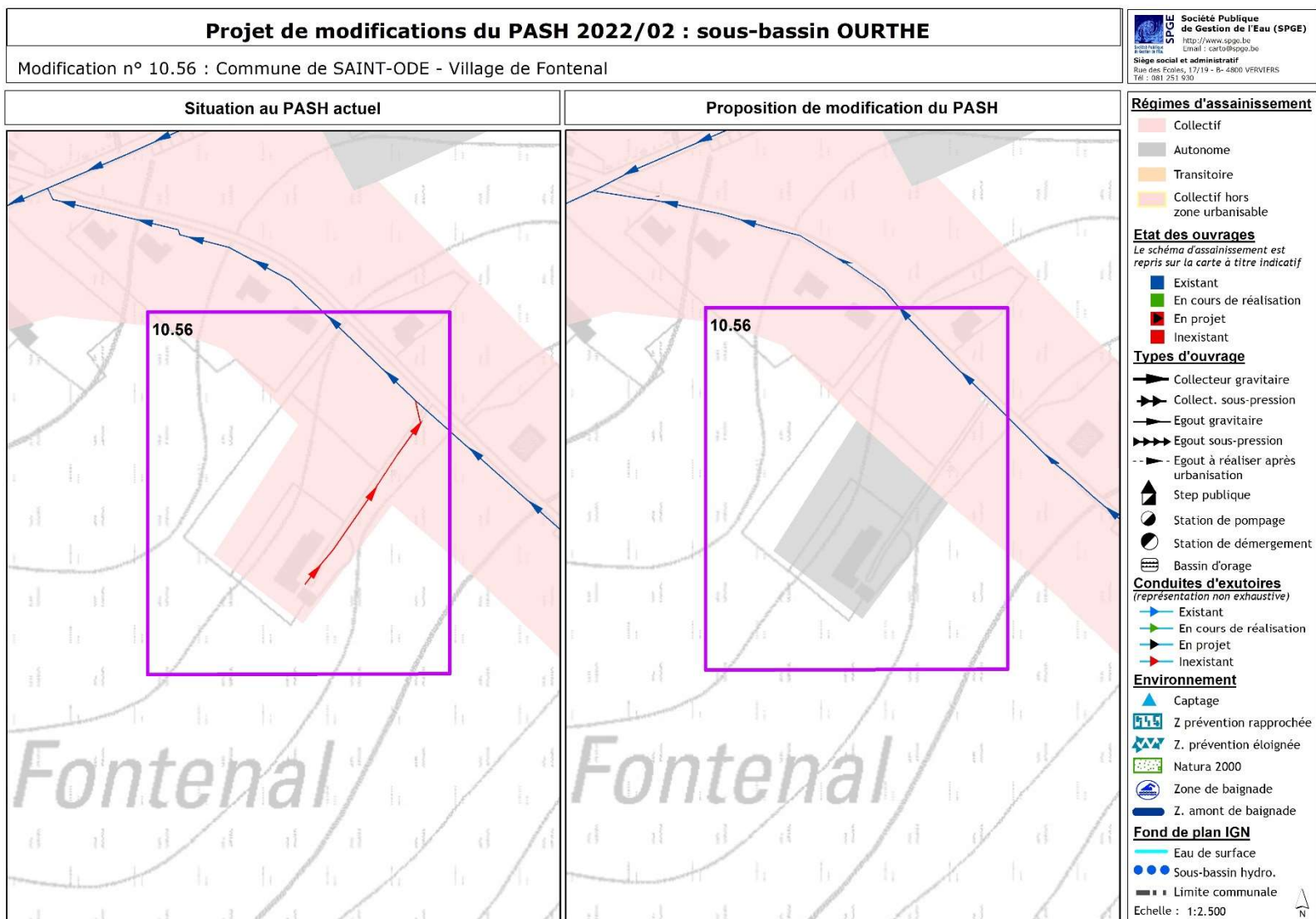
SPECIFICITES ENVIRONNEMENTALES

Masse d'eau de surface	OU03R – Etat physico-chimique 2020 : Bon
Natura 2000 (rayon de 500 m)	BE34031 - Bassin moyen de l'Ourthe occidentale
Zone de baignade (rayon de 500 m)	/
Zone de prévention de captage	/
Aléa d'inondation par débordement	/

ANNEXE

Etude de l'organisme d'assainissement agréé (OAA).

EXTRAIT CARTOGRAPHIQUE



Modification n° 10.56 : Commune de SAINT-ODE - Village de Fontenal

PROPRIETES

Date de réception SPGE : 01/08/2022

Sous-bassin hydrographique - N° de feuille : OURTHE – 40/45

Commune : SAINT-ODE

OAA : IDELUX Eau

Numéro de modification (Code SPGE) : 10.56

Intitulé : Modification n° 10.56 : Commune de SAINT-ODE - Village de Fontenal

DESCRIPTION

Explications	La demande de modification porte sur une partie du village de Fontenal, sur le territoire communal de Saint-Ode, reprise en régime d'assainissement collectif. Il est proposé le passage d'une petite zone en régime d'assainissement autonome étant donné l'absence d'égout dans la rue, la topographie du site rendant impossible le raccordement gravitaire l'égout existant à proximité et le refoulement de 100 m à poser à cet effet au regard du peu d'habitations présentes dans la rue.		
Superficie concernée	0,5 ha		
	Avant	Après	
Assainissement collectif	10 EH	0 EH	
Assainissement autonome	0 EH	10 EH	
Assainissement transitoire	0 EH	0 EH	
	Charge totale à terme	10 EH	

SCHEMA D'ASSAINISSEMENT – BASSIN TECHNIQUE

La mise en œuvre d'un schéma d'assainissement n'est d'application que dans le cas d'un passage vers l'assainissement collectif

Station d'épuration							
Code SPGE		Nom		Capacité		Statut	
/		/		/		/	
Egouts		Collecteurs		Station(s) pompage		Conduite refoulement	
Existants	/	Existants	/	Existants	/	Existants	/
A réaliser	/	A réaliser	/	A réaliser	/	A réaliser	/

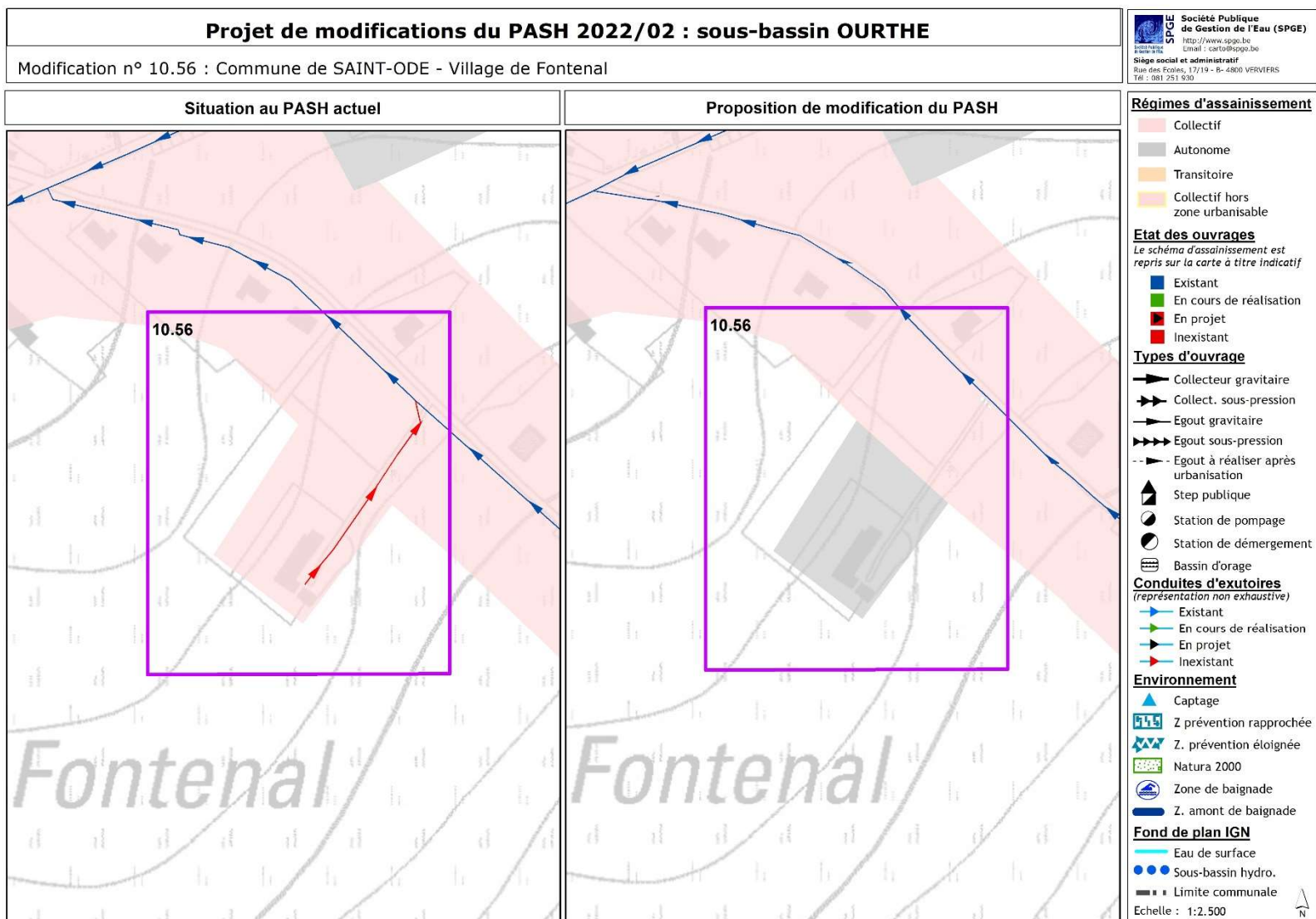
SPECIFICITES ENVIRONNEMENTALES

Masse d'eau de surface	OU03R – Etat physico-chimique 2020 : Bon
Natura 2000 (rayon de 500 m)	BE34031 - Bassin moyen de l'Ourthe occidentale
Zone de baignade (rayon de 500 m)	/
Zone de prévention de captage	/
Aléa d'inondation par débordement	/

ANNEXE

Etude de l'organisme d'assainissement agréé (OAA).

EXTRAIT CARTOGRAPHIQUE



Modification n° 10.56 : Commune de SAINT-ODE - Village de Fontenal

PROPRIETES

Date de réception SPGE : 01/08/2022

Sous-bassin hydrographique - N° de feuille : OURTHE – 40/45

Commune : SAINT-ODE

OAA : IDELUX Eau

Numéro de modification (Code SPGE) : 10.56

Intitulé : Modification n° 10.56 : Commune de SAINT-ODE - Village de Fontenal

DESCRIPTION

Explications	La demande de modification porte sur une partie du village de Fontenal, sur le territoire communal de Saint-Ode, reprise en régime d'assainissement collectif. Il est proposé le passage d'une petite zone en régime d'assainissement autonome étant donné l'absence d'égout dans la rue, la topographie du site rendant impossible le raccordement gravitaire l'égout existant à proximité et le refoulement de 100 m à poser à cet effet au regard du peu d'habitations présentes dans la rue.		
Superficie concernée	0,5 ha		
	Avant	Après	
Assainissement collectif	10 EH	0 EH	
Assainissement autonome	0 EH	10 EH	
Assainissement transitoire	0 EH	0 EH	
	Charge totale à terme	10 EH	

SCHEMA D'ASSAINISSEMENT – BASSIN TECHNIQUE

La mise en œuvre d'un schéma d'assainissement n'est d'application que dans le cas d'un passage vers l'assainissement collectif

Station d'épuration							
Code SPGE		Nom		Capacité		Statut	
/		/		/		/	
Egouts		Collecteurs		Station(s) pompage		Conduite refoulement	
Existants	/	Existants	/	Existants	/	Existants	/
A réaliser	/	A réaliser	/	A réaliser	/	A réaliser	/

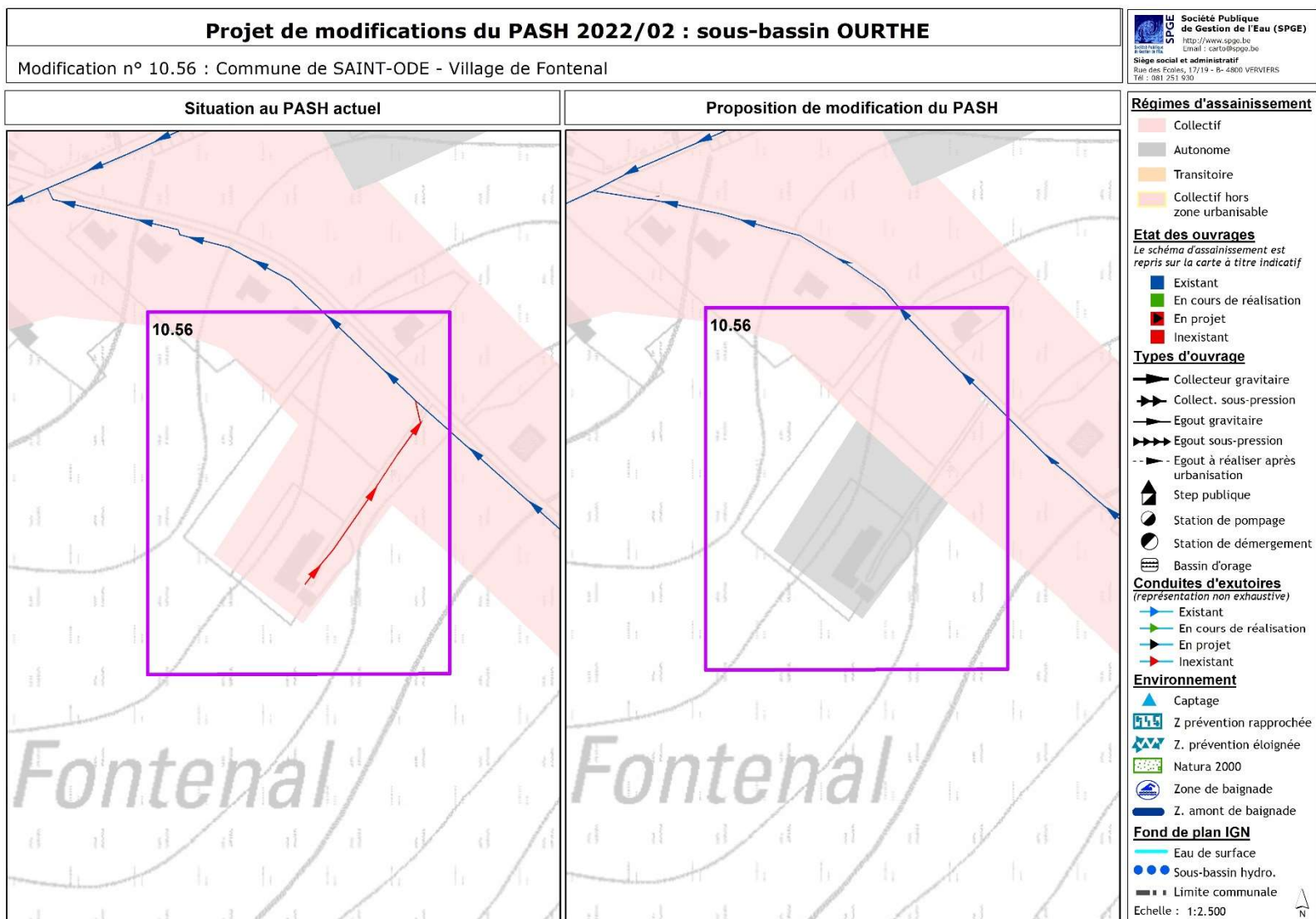
SPECIFICITES ENVIRONNEMENTALES

Masse d'eau de surface	OU03R – Etat physico-chimique 2020 : Bon
Natura 2000 (rayon de 500 m)	BE34031 - Bassin moyen de l'Ourthe occidentale
Zone de baignade (rayon de 500 m)	/
Zone de prévention de captage	/
Aléa d'inondation par débordement	/

ANNEXE

Etude de l'organisme d'assainissement agréé (OAA).

EXTRAIT CARTOGRAPHIQUE



Modification n° 10.56 : Commune de SAINT-ODE - Village de Fontenal

PROPRIETES

Date de réception SPGE : 01/08/2022

Sous-bassin hydrographique - N° de feuille : OURTHE – 40/45

Commune : SAINT-ODE

OAA : IDELUX Eau

Numéro de modification (Code SPGE) : 10.56

Intitulé : Modification n° 10.56 : Commune de SAINT-ODE - Village de Fontenal

DESCRIPTION

Explications	La demande de modification porte sur une partie du village de Fontenal, sur le territoire communal de Saint-Ode, reprise en régime d'assainissement collectif. Il est proposé le passage d'une petite zone en régime d'assainissement autonome étant donné l'absence d'égout dans la rue, la topographie du site rendant impossible le raccordement gravitaire l'égout existant à proximité et le refoulement de 100 m à poser à cet effet au regard du peu d'habitations présentes dans la rue.		
Superficie concernée	0,5 ha		
	Avant	Après	
Assainissement collectif	10 EH	0 EH	
Assainissement autonome	0 EH	10 EH	
Assainissement transitoire	0 EH	0 EH	
	Charge totale à terme	10 EH	

SCHEMA D'ASSAINISSEMENT – BASSIN TECHNIQUE

La mise en œuvre d'un schéma d'assainissement n'est d'application que dans le cas d'un passage vers l'assainissement collectif

Station d'épuration							
Code SPGE		Nom		Capacité		Statut	
/		/		/		/	
Egouts		Collecteurs		Station(s) pompage		Conduite refoulement	
Existants	/	Existants	/	Existants	/	Existants	/
A réaliser	/	A réaliser	/	A réaliser	/	A réaliser	/

SPECIFICITES ENVIRONNEMENTALES

Masse d'eau de surface	OU03R – Etat physico-chimique 2020 : Bon
Natura 2000 (rayon de 500 m)	BE34031 - Bassin moyen de l'Ourthe occidentale
Zone de baignade (rayon de 500 m)	/
Zone de prévention de captage	/
Aléa d'inondation par débordement	/

ANNEXE

Etude de l'organisme d'assainissement agréé (OAA).

EXTRAIT CARTOGRAPHIQUE

