

Modification n° 10.42 : Commune de CLAVIER – Village d'Ocquier

PROPRIETES

Date de réception SPGE : 26/07/2018

Sous-bassin hydrographique - N° de feuille : OURTHE – 10 et 11/45

Commune(s) : CLAVIER

OAA : AIDE

Numéro de modification (Code SPGE) : 10.42

Intitulé : Modification n° 10.42 : Commune de CLAVIER – Village d'Ocquier

DESCRIPTION

Explications	La demande porte sur la modification du régime d'assainissement autonome d'une partie du village d'Ocquier vers l'assainissement collectif . Cette demande se justifie par la densité élevée dans le centre du village et l'exiguïté de nombreuses parcelles qui constituent des contraintes à l'installation de systèmes d'épuration individuelle. De plus, les rejets d'eaux usées traitées ou non se font directement dans les canalisations d'eaux pluviales engendrant une pollution au débouché de la canalisation principale.		
Superficie concernée	34,10 ha		
	Avant	Après	
Assainissement collectif	0 EH	625 EH	
Assainissement autonome	625 EH	0 EH	
Assainissement transitoire	0 EH	0 EH	
	Charge totale actuelle	625 EH	

SCHEMA D'ASSAINISSEMENT – BASSIN TECHNIQUE

La mise en œuvre d'un schéma d'assainissement n'est d'application que dans le cas d'un passage vers l'assainissement collectif

Station d'épuration							
Code SPGE		Nom		Capacité		Statut	
61012/03		OCQUIER		650 EH		Inexistant (modif de PASH)	
Egouts		Collecteurs		Station(s) pompage		Conduite refoulement	
Existants	935 m	Existants	/	Existants	/	Existants	/
A réaliser	2930 m	A réaliser	740 m	A réaliser	/	A réaliser	/

SPECIFICITES ENVIRONNEMENTALES

Masse d'eau de surface	OU29R – Etat physico-chimique 2016 : Bon
Natura 2000 (rayon de 500 m)	/
Zone de baignade (rayon de 500 m)	/
Zone de prévention de captage	/
Aléa d'inondation par débordement	Faible

ANNEXE

Etude de l'organisme d'assainissement agréé (OAA).

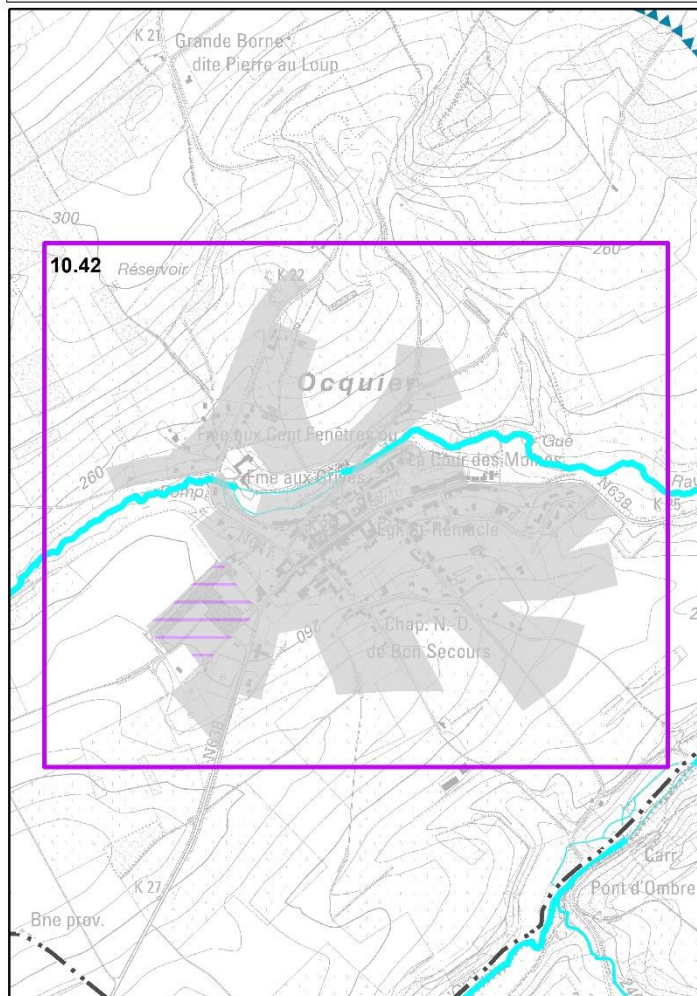
EXTRAIT CARTOGRAPHIQUE

Projet de modification du PASH : sous-bassin OURTHE

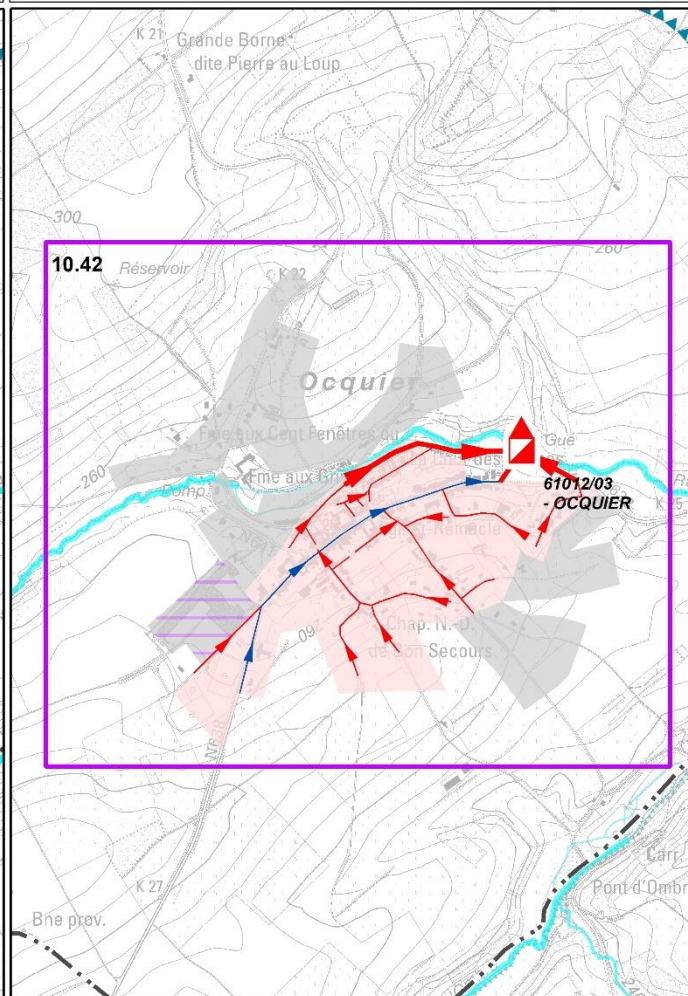
Modification n° 10.42 : Commune de CLAVIER - Village d'Ocquier


Société Publique de Gestion de l'Eau (SPGE)
<http://www.spge.be>
 Email : carto@spge.be
Siège Administratif provisoire :
 14/16, Avenue de Stassart - B 5000 NAMUR
 Tel. : 081 251 930

Situation au PASH actuel



Proposition de modification du PASH







Régimes d'assainissement










-  Collectif
-  Autonome
-  Transitoire
-  Collectif hors zone urbanisable

Etat des ouvrages

Le schéma d'assainissement est repris sur la carte à titre indicatif





-  Existant
-  En cours de réalisation
-  En projet
-  Inexistant

Types d'ouvrage

-  Collecteur gravitaire
-  Collect. sous-pression
-  Egout gravitaire
-  Egout sous-pression
-  Egout à réaliser après urbanisation
-  Step publique
-  Station de pompage
-  Station de démergement
-  Bassin d'orage

Conduites d'exutoires




(représentation non exhaustive)

-  Existant
-  En cours de réalisation
-  En projet
-  Inexistant

Environnement

-  Captage
-  Z prévention rapprochée
-  Z. prévention éloignée
-  Natura 2000
-  Zone de baignade
-  Z. amont de baignade

Fond de plan IGN

-  Eau de surface
-  Sous-bassin hydro.
-  Limite communale

Echelle : 1:15.000

