

Modification n° 07.71 : Commune de CINEY - Village de Senenne

PROPRIETES

Date de réception SPGE : 06/01/2022

Sous-bassin hydrographique - N° de feuille : MEUSE AMONT – 18/52

Commune : CINEY

OAA : INASEP

Numéro de modification (Code SPGE) : 07.71

Intitulé : Modification n° 07.71 : Commune de CINEY - Village de Senenne

DESCRIPTION

Explications	<p>La demande de modification porte sur une partie du village de Senenne, sise sur le territoire communal de Ciney, actuellement reprise en régime d'assainissement collectif (hors zone urbanisable).</p> <p>Lors de l'élaboration du schéma d'assainissement pour le village, il s'est avéré techniquement et financièrement difficile de reprendre toutes les habitations classées en assainissement collectif au PASH. En effet, la reprise des 6 habitations concernées le long de la route d'Yvoir nécessite des travaux qui engendreraient des coûts disproportionnés par rapport au nombre d'habitations concernées et au bénéfice environnemental engendré.</p> <p>Il est donc proposé de supprimer le régime d'assainissement collectif de ces 6 habitations. Etant donné qu'elles se situent en zone agricole, donc hors zone urbanisable, l'assainissement autonome s'y applique par défaut. De plus, leur situation au sein d'une zone de prévention captage implique leur obligation de s'équiper d'un système d'épuration individuelle.</p>		
Superficie concernée	0,91 ha		
	Avant	Après	
Assainissement collectif	15 EH	0 EH	
Assainissement autonome	0 EH	15 EH	
Assainissement transitoire	0 EH	0 EH	
	Charge totale à terme		15 EH

SCHEMA D'ASSAINISSEMENT – BASSIN TECHNIQUE

La mise en œuvre d'un schéma d'assainissement n'est d'application que dans le cas d'un passage vers l'assainissement collectif

Station d'épuration							
Code SPGE		Nom		Capacité		Statut	
/		/		/		/	
Egouts		Collecteurs		Station(s) pompage		Conduite refoulement	
Existants	/	Existants	/	Existants	/	Existants	/
A réaliser	/	A réaliser	/	A réaliser	/	A réaliser	/

SPECIFICITES ENVIRONNEMENTALES

Masse d'eau de surface	MM30R – Etat physico-chimique 2020 : Bon
Natura 2000 (rayon de 500 m)	/
Zone de baignade (rayon de 500 m)	/
Zone de prévention de captage	VIVAQUA12 – Galerie de Spontin
Aléa d'inondation par débordement	Elevé

ANNEXE

Etude de l'organisme d'assainissement agréé (OAA).

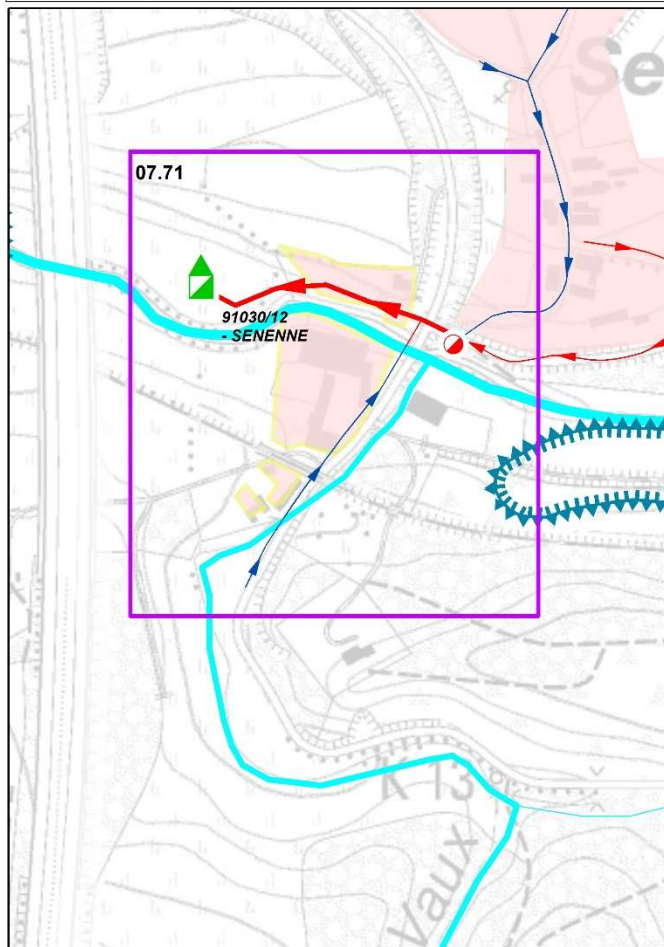
EXTRAIT CARTOGRAPHIQUE

Projet de modifications du PASH 2022/01 : sous-bassin MEUSE AMONT

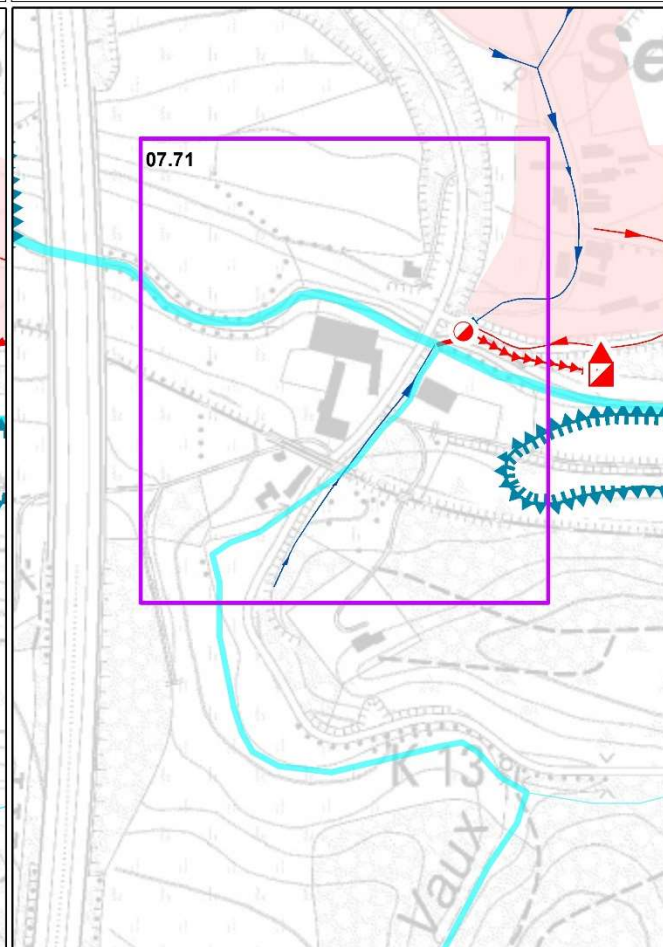
Modification n° 07.71 : Commune de CINEY - Village de Senenne

 Société Publique de Gestion de l'Eau (SPGE)
<http://www.spge.be>
 Email : carto@spge.be
 Siège social et administratif
 Rue des Ecoles, 17119 - B-4800 VERVIERS
 Tél : 081 251 930

Situation au PASH actuel



Proposition de modification du PASH



Régimes d'assainissement










- Collectif
- Autonome
- Transitoire
- Collectif hors zone urbanisable

Etat des ouvrages

Le schéma d'assainissement est repris sur la carte à titre indicatif





- Existant
- En cours de réalisation
- En projet
- Inexistant

Types d'ouvrage

-  Collecteur gravitaire
-  Collect. sous-pression
-  Egout gravitaire
-  Egout sous-pression
-  Egout à réaliser après urbanisation
-  Step publique
-  Station de pompage
-  Station de démergement
-  Bassin d'orage

Conduites d'exutoires




(représentation non exhaustive)

-  Existant
-  En cours de réalisation
-  En projet
-  Inexistant

Environnement

-  Captage
-  Z prévention rapprochée
-  Z. prévention éloignée
-  Natura 2000
-  Zone de baignade
-  Z. amont de baignade

Fond de plan IGN

-  Eau de surface
-  Sous-bassin hydro.
-  Limite communale

Echelle : 1:4.000

