

Modification n° 07.64 : Communes de NAMUR et PROFONDEVILLE - Plateau du Beau Vallon et de Boreuille

PROPRIETES

Date de réception SPGE : 23/12/2020

Sous-bassin hydrographique - N° de feuille : MEUSE AMONT – 10/52

Communes : NAMUR et PROFONDEVILLE

OAA : INASEP

Numéro de modification (Code SPGE) : 07.64

Intitulé : Modification n° 07.64 : Communes de NAMUR et PROFONDEVILLE - Plateau du Beau Vallon et de Boreuille

DESCRIPTION

Explications	La demande de modification porte sur plusieurs zones d'habitat du plateau du Beau Vallon et de Boreuille, actuellement reprises en régime d'assainissement collectif et sises sur le territoire des communes de Namur et de Profondeville, Il est proposé leur passage en régime d'assainissement autonome car ces zones ne sont pas reprises par le réseau d'égouttage gravitaire du Beau Vallon ou par le pompage sur le collecteur du Chemin des Mésanges. De plus, les coûts d'investissement de la mise en œuvre de l'assainissement collectif semblent disproportionnés par rapport au bénéfice environnemental apporté.		
Superficie concernée	59 ha		
	Avant		Après
Assainissement collectif	440 EH		0 EH
Assainissement autonome	0 EH		440 EH
Assainissement transitoire	0 EH		0 EH
	Charge totale à terme		440 EH

SCHEMA D'ASSAINISSEMENT – BASSIN TECHNIQUE

La mise en œuvre d'un schéma d'assainissement n'est d'application que dans le cas d'un passage vers l'assainissement collectif

Station d'épuration							
Code SPGE		Nom		Capacité		Statut	
/		/		/		/	
Egouts		Collecteurs		Station(s) pompage		Conduite refoulement	
Existants	/	Existants	/	Existants	/	Existants	/
A réaliser	/	A réaliser	/	A réaliser	/	A réaliser	/

SPECIFICITES ENVIRONNEMENTALES

Masse d'eau de surface	MM38R – Etat physico-chimique 2019 : Bon MV35R-AM – Etat physico-chimique 2019 : Bon
Natura 2000 (rayon de 500 m)	BE35009 – Vallée de la Meuse d'Yvoir à Dave
Zone de baignade (rayon de 500 m)	/
Zone de prévention de captage	/
Aléa d'inondation par débordement	De faible à élevé

ANNEXE

Etude de l'organisme d'assainissement agréé (OAA).

EXTRAIT CARTOGRAPHIQUE

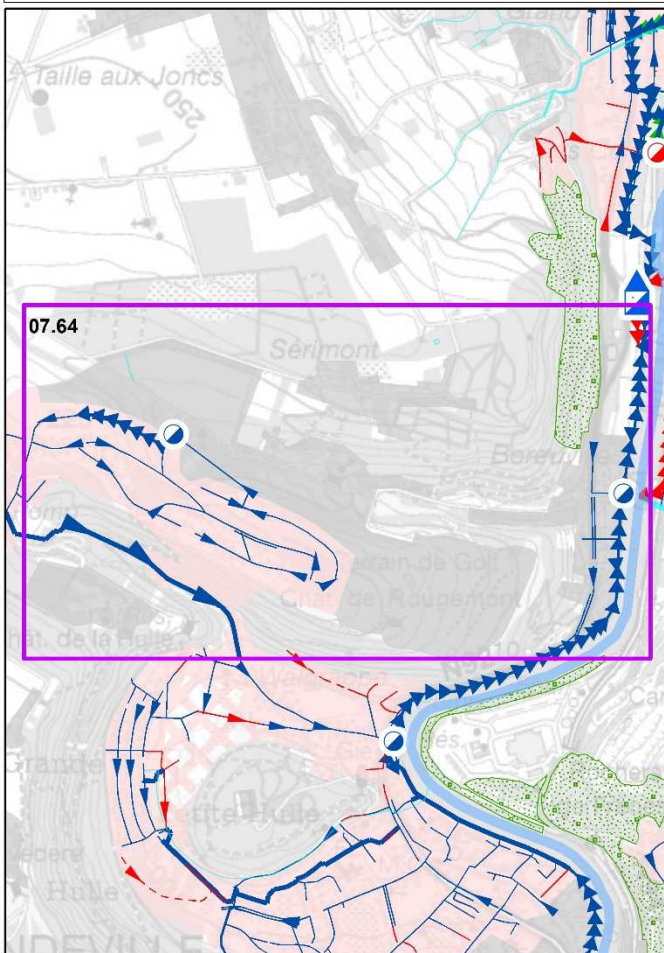
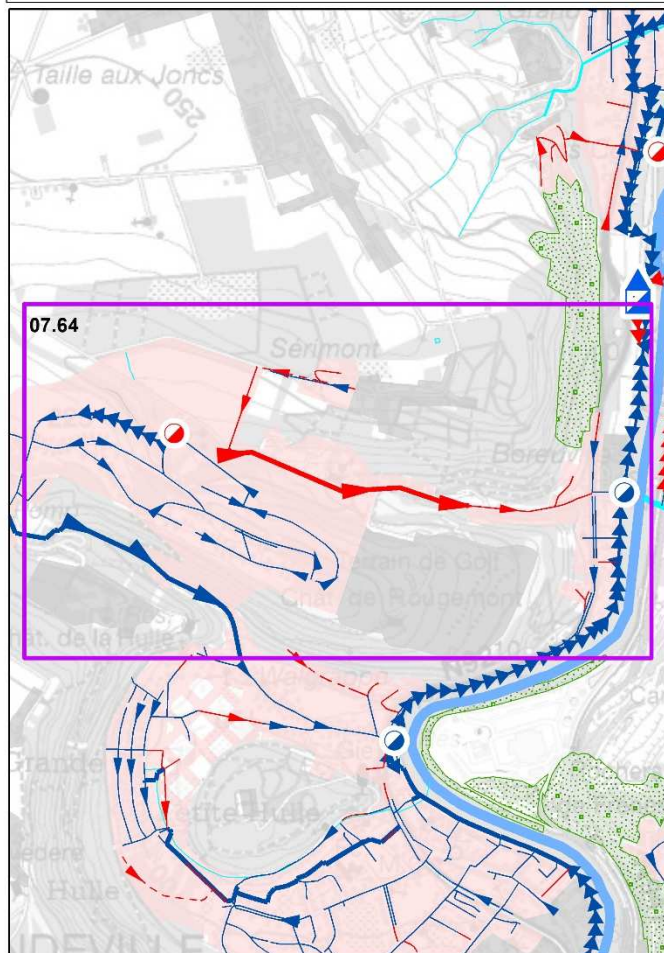
Projet de modifications du PASH 2021/01 : sous-bassin MEUSE-AMONT

Modification n° 07.64 : Communes de NAMUR et PROFONDEVILLE - Plateau du Beau Vallon et de Boreuville


Société Publique de Gestion de l'Eau (SPGE)
<http://www.spge.be>
 Email : cart@spge.be
 Siège Administratif provisoire :
 14/16, Avenue de Slassart - B-5000 NAMUR
 Tél : 081 251 930

Situation au PASH actuel

Proposition de modification du PASH



Régimes d'assainissement






- Collectif
- Autonome
- Transitoire
- Collectif hors zone urbanisable

Etat des ouvrages

Le schéma d'assainissement est repris sur la carte à titre indicatif




- Existant
- En cours de réalisation
- En projet
- Inexistant

Types d'ouvrage

-  Collecteur gravitaire
-  Collect. sous-pression
-  Egout gravitaire
-  Egout sous-pression
-  Egout à réaliser après urbanisation
-  Step publique
-  Station de pompage
-  Station de démergement
-  Bassin d'orage

Conduites d'exutoires




(représentation non exhaustive)

-  Existant
-  En cours de réalisation
-  En projet
-  Inexistant

Environnement

-  Captage
-  Z prévention rapprochée
-  Z. prévention éloignée
-  Natura 2000
-  Zone de baignade
-  Z. amont de baignade

Fond de plan IGN

-  Eau de surface
-  Sous-bassin hydro.
-  Limite communale

Echelle : 1:22 000



