

Modification n° 07.63 : Commune de ONHAYE - Création de la ZAE d'Anthée

PROPRIETES

Date de réception SPGE : 04/11/2021

Sous-bassin hydrographique - N° de feuille : MEUSE AMONT – 22/52

Commune : ONHAYE

OAA : INASEP

Numéro de modification (Code SPGE) : 07.63

Intitulé : Modification n° 07.63 : Commune de ONHAYE - Création de la ZAE d'Anthée

DESCRIPTION

Explications	<p>La demande de modification porte sur la définition d'un régime d'assainissement pour l'extension de la zone d'activités économiques d'Anthée (suite à la modification du plan de secteur) sur le territoire communal d'Onhaye.</p> <p>Il est proposé l'assignation de la nouvelle zone en régime d'assainissement collectif. En effet, dès son activation, cette nouvelle zone d'activités sera entièrement équipée en termes d'égouttage et de gestion des eaux pluviales. Le schéma de collecte des eaux usées consistera en la création d'un réseau d'égouttage gravitaire. Ces travaux seront pris en charge par le promoteur économique. Le nouveau réseau sera directement repris sur les futurs collecteur et station d'épuration d'Anthée, dont le dimensionnement a tenu compte de la nouvelle ZAE.</p> <p>La zone d'habitat concernée par la présente demande, située au sud de la N97, passera du régime d'assainissement autonome au mode d'assainissement collectif et les eaux usées seront traitées par le réseau d'égouttage de la ZAE.</p> <p>De plus, suite à cette modification de plan de secteur, une petite zone d'habitat est transférée en zone agricole impliquant un retrait de son régime d'assainissement au PASH.</p>		
Superficie concernée	12 ha		
	Avant	Après	
Assainissement collectif	n.d. EH	n.d. EH	
Assainissement autonome	n.d. EH	0 EH	
Assainissement transitoire	0 EH	0 EH	
	Charge totale à terme		n.d. EH

SCHEMA D'ASSAINISSEMENT – BASSIN TECHNIQUE

La mise en œuvre d'un schéma d'assainissement n'est d'application que dans le cas d'un passage vers l'assainissement collectif

Station d'épuration							
Code SPGE		Nom		Capacité		Statut	
91103/06		ANTHEE		475 EH		Projet approuvé	
Egouts		Collecteurs		Station(s) pompage		Conduite refoulement	
Existants	/	Existants	/	Existants	/	Existants	/
A réaliser	/	A réaliser	/	A réaliser	/	A réaliser	/

SPECIFICITES ENVIRONNEMENTALES

Masse d'eau de surface	MM22R – Etat physico-chimique 2019 : Bon
Natura 2000 (rayon de 500 m)	/
Zone de baignade (rayon de 500 m)	/
Zone de prévention de captage	/
Aléa d'inondation par débordement	/

ANNEXE

Etude de l'organisme d'assainissement agréé (OAA).

EXTRAIT CARTOGRAPHIQUE

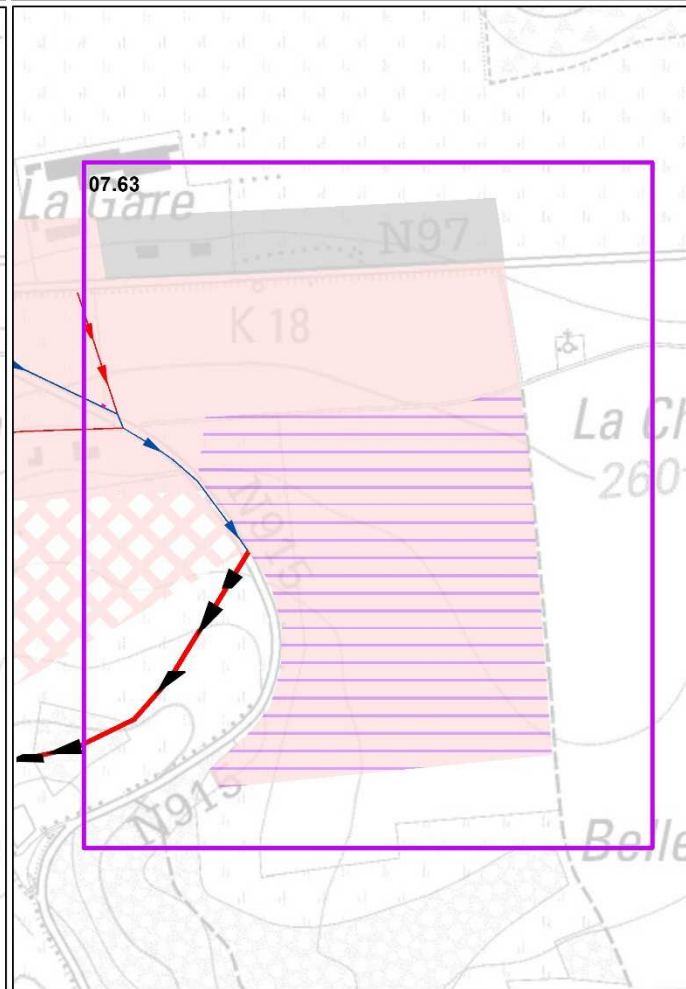
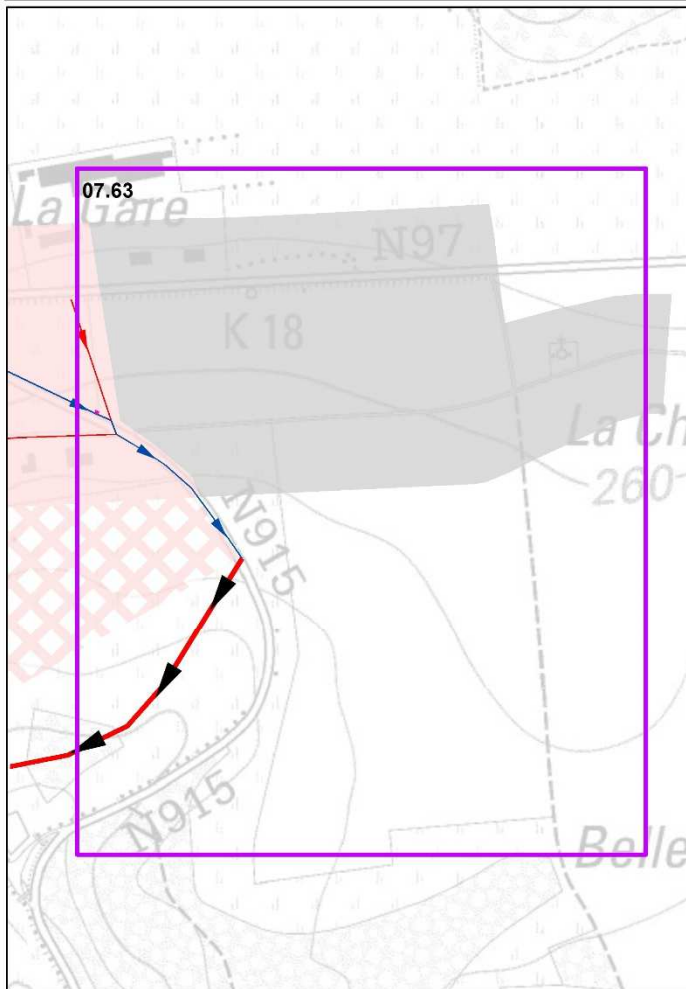
Projet de modifications du PASH 2021/01 : sous-bassin MEUSE-AMONT

Modification n° 07.63 : Commune de ONHAYE - Création de la ZAE d'Anthée


Société Publique de Gestion de l'Eau (SPGE)
<http://www.spge.be>
 Email : carto@spge.be
 Siège Administratif provisoire :
 14/16, Avenue de Stassart - B 5000 NAMUR
 Tél : 081 251 930

Situation au PASH actuel

Proposition de modification du PASH



Régimes d'assainissement










- Collectif
- Autonome
- Transitoire
- Collectif hors zone urbanisable

Etat des ouvrages

Le schéma d'assainissement est repris sur la carte à titre indicatif

- Existant
- En cours de réalisation
- En projet
- Inexistant

Types d'ouvrage

-  Collecteur gravitaire
-  Collect. sous-pression
-  Egout gravitaire
-  Egout sous-pression
-  Egout à réaliser après urbanisation
-  Step publique
-  Station de pompage
-  Station de démergement
-  Bassin d'orage




Conduites d'exutoires

- (représentation non exhaustive)
-  Existant
 -  En cours de réalisation
 -  En projet
 -  Inexistant

Environnement

-  Captage
-  Z. prévention rapprochée
-  Z. prévention éloignée
-  Natura 2000
-  Zone de baignade
-  Z. amont de baignade

Fond de plan IGN

-  Eau de surface
 -  Sous-bassin hydro.
 -  Limite communale
- Echelle : 1:5 000

